




EXPLICACIÓN: Para hacer constar que, folio Corcello, pleno en sesión celebrada el día 27 de setembro de 2018, se acordou APROBAR DEFINITIVAMENTE O PLAN PARCIAL SECTOR SUD-5, "ICARIA IV" en PERILLO, OLEIROS (documento de 02.02.2018 e nº 2009).

Oleiros, 09 de outubro de 2018.
A Secretar(a) Accidental:
Asdo.: Pilar Cela Alvarez



- SIMBOLOGIA**
- RED DE DISTRIBUCION
 - ⊕ VALVULA DE COMPUERTA ELASTICA
 - ⊙ VALVULA DE BOLA
 - ⊖ DERIVACION EN T
 - ⊘ BRIDA CIEGA EN EXTREMO DE RED
 - ⊙ VENTOSA
 - ⊕ HIDRANTE TIPO BARCELONA CON 1 BOCA DE Ø100 Y 2 BOCAS DE Ø75
 - ⊖ ACOMETIDA RIEGO POR ASPERSION
- NOTA: El dimensionado de la red no es vinculante y podrá ser ajustado en el Proyecto de Urbanización.
- LIMITE AMBITO SUD-5
 - LIMITE POLIGONO ESTE
 - LIMITE POLIGONO OESTE

RE BE PROMOTOR: FREIXO Y AMENEIRO S.L. FECHA: ENERO 2018

PLAN PARCIAL DEL SECTOR DEL SUELO URBANIZABLE SUD-5. ICARIA IV. PERILLO. AYUNTAMIENTO DE OLEIROS (LA CORUÑA).

RED DE ABASTECIMIENTO DE AGUA


ARQUITECTO: JOSE RODRIGUEZ-ETCHEVERRIA DE LA MUELA *Jose Rodriguez*

ESCALA: 1:1000
PLANO Nº IN-01



DISPONIBILIDAD: Para hacer constar que, por haberse celebrado la sesión celebrada el día 27 de setiembre de 2018, se acordó APROBAR DEFINITIVAMENTE O PLAN PARCIAL SECTOR SUD-5 "ICARIA IV" en PERILLO-OLEIROS (documento de 02.02.2018 e nº=2009).

Oleiros, 09 de outubro de 2018.
 A Secretarías Accidental:
 Asdo.: Pilar Cela Alvarez



- SIMBOLOGIA**
- CONDUCCION RESIDUALES
 - POZO DE REGISTRO RESIDUALES
 - CAMARA DE DESCARGA
 - CONDUCCION PLUVIALES
 - POZO DE REGISTRO PLUVIALES
 - SUMIDERO
- NOTA: El dimensionado de la red no es vinculante y podrá ser ajustado en el Proyecto de Urbanización.
- LIMITE AMBITO SUD-5
 - - - LIMITE POLIGONO ESTE
 - LIMITE POLIGONO OESTE

RE BE PROMOTOR: FREIXO Y AMENEIRO S.L. FECHA: ENERO 2018

PLAN PARCIAL DEL SECTOR DEL SUELO URBANIZABLE SUD-5. ICARIA IV. PERILLO. AYUNTAMIENTO DE OLEIROS (LA CORUÑA).

RED DE SANEAMIENTO

ARQUITECTO: JOSE RODRIGUEZ-ETCHEVERRIA DE LA MUELA *Jose Rodriguez*

ESCALA: 1:1000
 PLANO Nº IN-02



DIRECCION: Para hacer constar que, por el presente, se ha celebrado el día 27 de setiembre de 2018, se acordó APROBAR DEFINITIVAMENTE O PLAN PARCIAL SECTOR SUD-5 "ICARIA IV" en PERILLO, OLEIROS (documento de 02.02.2018 e p.º 2009).

Oleiros, 09 de outubro de 2018.
 A Secretar(a) Accidental:
 Asdo.: Pilar Cela Alvarez



- SIMBOLOGIA**
- LINEA DE MEDIA TENSION SUBTERRANEA
 - CENTRO DE TRANSFORMACION
 - LINEA DE BAJA TENSION SUBTERRANEA
 - ARQUETA DE ACOMETIDA
- NOTA: El dimensionado de la red no es vinculante y podrá ser ajustado en el Proyecto de Urbanización.
- LIMITE AMBITO SUD-5
 - LIMITE POLIGONO ESTE
 - LIMITE POLIGONO OESTE

RE BE PROMOTOR: FREIXO Y AMENEIRO S.L. FECHA: ENERO 2018

PLAN PARCIAL DEL SECTOR DEL SUELO URBANIZABLE SUD-5. ICARIA IV. PERILLO. AYUNTAMIENTO DE OLEIROS (LA CORUÑA).

RED DE ELECTRICIDAD Y CENTROS DE TRANSFORMACION
 ARQUITECTO: JOSE RODRIGUEZ-ETCHEVERRIA DE LA MUELA

ESCALA: 1:1000
 PLANO Nº IN-03



DIRECCION: Para hacer constar que foto Corellio Bello en sesión celebrada el día 27 de setembro de 2018, se acordou APROBAR DEFINITIVAMENTE O PLAN PARCIAL SECTOR SUD-5 "ICARIA IV" en PERILLO, OLEIROS (documento de 02.02.2018 e nº 2009)

Oleiros, 09 de outubro de 2018.
 A Secretarías Accidental:
 Asdo.: Pilar Cela Alvarez



- SIMBOLOGIA**
- RED DE DISTRIBUCION DE ALUMBRADO
 - ARQUETA DE PASO Y DERIVACION
 - ⊗ LUMINARIA DE 250W V. NA AP. BACULO DE H=6.00m Y V=1.50m
 - CUADRO DE MANDO Y PROTECCION
 - TOMA DE TIERRA CON ELECTRODO DE 3/4 X 2000mm
- NOTA: El dimensionado de la red no es vinculante y podrá ser ajustado en el Proyecto de Urbanización. No se diseña ni calcula la instalación de alumbrado en las zonas verdes; se realizará en el proyecto de urbanización, una vez limpiado y desbrozado el arbolado y la vegetación existente.
- LIMITE AMBITO SUD-5
 - - - LIMITE POLIGONO ESTE
 - LIMITE POLIGONO OESTE

RE BE PROMOTOR: FREIXO Y AMENEIRO S.L. FECHA: ENERO 2018

PLAN PARCIAL DEL SECTOR DEL SUELO URBANIZABLE SUD-5. ICARIA IV. PERILLO. AYUNTAMIENTO DE OLEIROS (LA CORUÑA).

RED DE ALUMBRADO PUBLICO


ARQUITECTO: JOSE RODRIGUEZ-ETCHEVERRIA DE LA MUELA *Jose Rodriguez*

ESCALA: 1:1000
 PLANO Nº IN-04



DIRECCION: Para hacer constar que, habiéndose celebrado el día 27 de setiembre de 2018, se acordó APROBAR DEFINITIVAMENTE O PLAN PARCIAL SECTOR SUD-5 "ICARIA IV" en PERILLO, OLEIROS (documento de 02.02.2018 e p.º 2009)

Oleiros, 09 de outubro de 2018.
 A Secretarías Accidental:
 Asdo.: Pilar Cela Alvarez



- SIMBOLOGIA**
- RED DE DISTRIBUCION DE TELECOMUNICACIONES
 - ARQUETA TLC
 - ARMARIO ICT
 - LIMITE AMBITO SUD-5
 - LIMITE POLIGONO ESTE
 - LIMITE POLIGONO OESTE

NOTA: El dimensionado de la red no es vinculante y podrá ser ajustado en el Proyecto de Urbanización.

RE BE PROMOTOR: FREIXO Y AMENEIRO S.L. FECHA: ENERO 2018

PLAN PARCIAL DEL SECTOR DEL SUELO URBANIZABLE SUD-5. ICARIA IV. PERILLO. AYUNTAMIENTO DE OLEIROS (LA CORUÑA).

RED DE TELECOMUNICACIONES


ARQUITECTO: JOSE RODRIGUEZ-ETCHEVERRIA DE LA MUELA *Jose Rodriguez*

ESCALA: 1:1000
 PLANO N° IN-05



DIFERENCIA: Para hacer constar que folio Corcello, lleno en sesión celebrada el día 27 de setembro de 2018, se acordou APROBAR DEFINITIVAMENTE O PLAN PARCIAL SECTOR SUD-5 "ICARIA IV" en PERILLO, OLEIROS (documento de 02.02.2018 e p.º 2009).

Oleiros, 09 de outubro de 2018.
 A Secretarías Accidental,
 Asdo.ª Pilar Cela Alvarez



SIMBOLOGIA

- RED EXISTENTE DISTRIBUCION DE GAS
- RED PROYECTADA DISTRIBUCION DE GAS
- LIMITE AMBITO SUD-5
- LIMITE POLIGONO ESTE
- LIMITE POLIGONO OESTE

NOTA: El dimensionado de la red no es vinculante y podrá ser ajustado en el Proyecto de Urbanización.

RE BE PROMOTOR: FREIXO Y AMENEIRO S.L. FECHA: ENERO 2018

PLAN PARCIAL DEL SECTOR DEL SUELO URBANIZABLE SUD-5. ICARIA IV. PERILLO. AYUNTAMIENTO DE OLEIROS (LA CORUÑA).

RED DE GAS

ARQUITECTO: JOSE RODRIGUEZ-ETCHEVERRIA DE LA MUELA *Jose Rodriguez*

ESCALA: 1:1000
 PLANO N° IN-06