

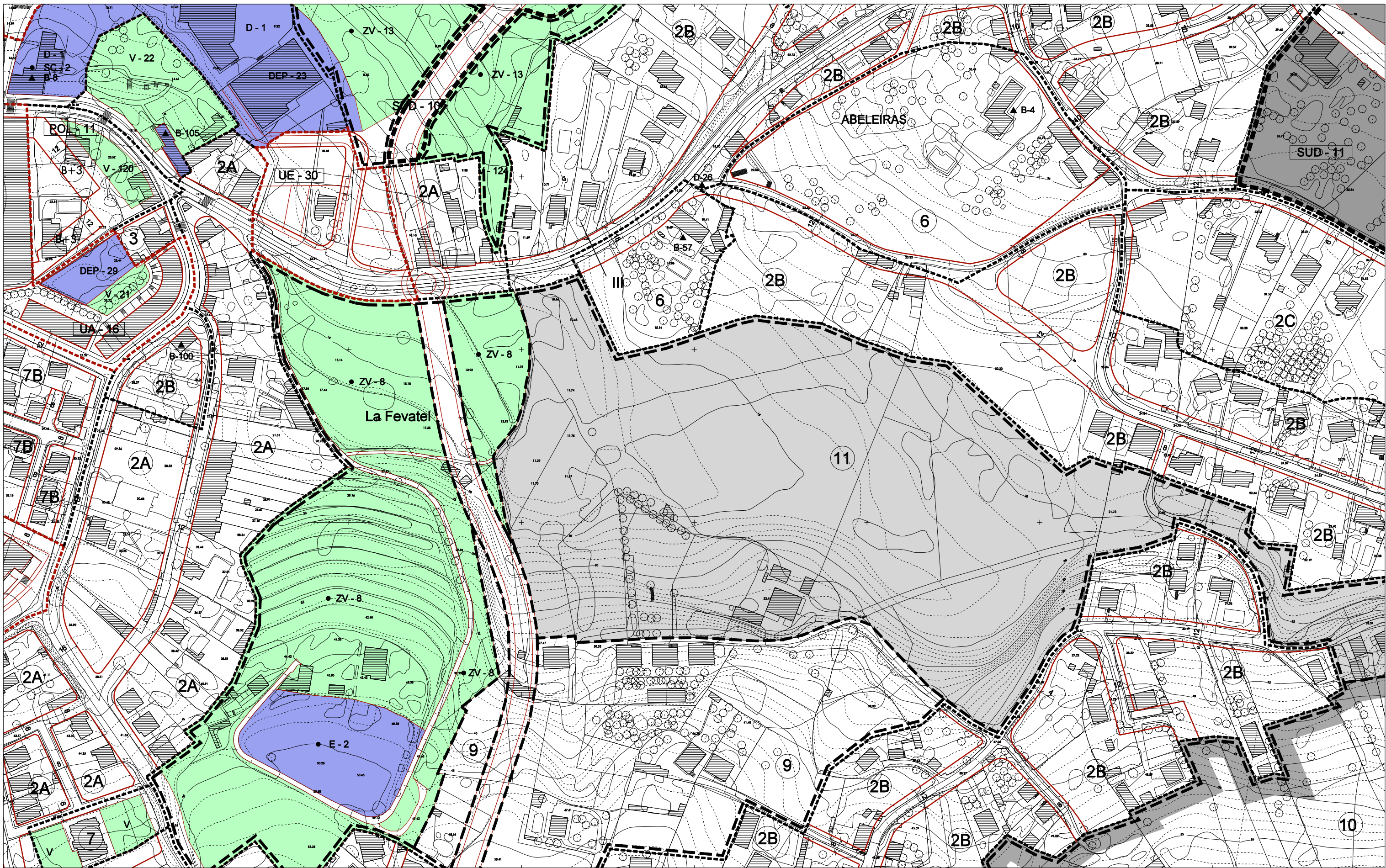
- |  |                            |  |                                       |  |   |
|--|----------------------------|--|---------------------------------------|--|---|
|  | AMBITO DE SOLO URBANO      |  | PROTECCION ORDINARIA                  |  | SISTEMA XERAL DE EQUIPAMENTOS                   |
|  | AMBITO DE SOLO URBANIZABLE |  | PROTECCION DE ESPACIOS NATURAIS       |  | SISTEMA XERAL DE ZONAS VERDES E ESPACIOS LIBRES |
|  | AMBITO DE SOLO RUSTICO     |  | PROTECCION DE INFRAESTRUTURAS         |  | SISTEMA XERAL VIARIO                            |
|  |                            |  | OUTROS SOLOS ESPECIALMENTE PROTEXIDOS |  | SISTEMA XERAL PORTUARIO                         |

1	2	3
4	5	6
7	8	9
10	11	12
13	14	15
16	17	18
20	21	22
24	25	26
28	29	30
31		

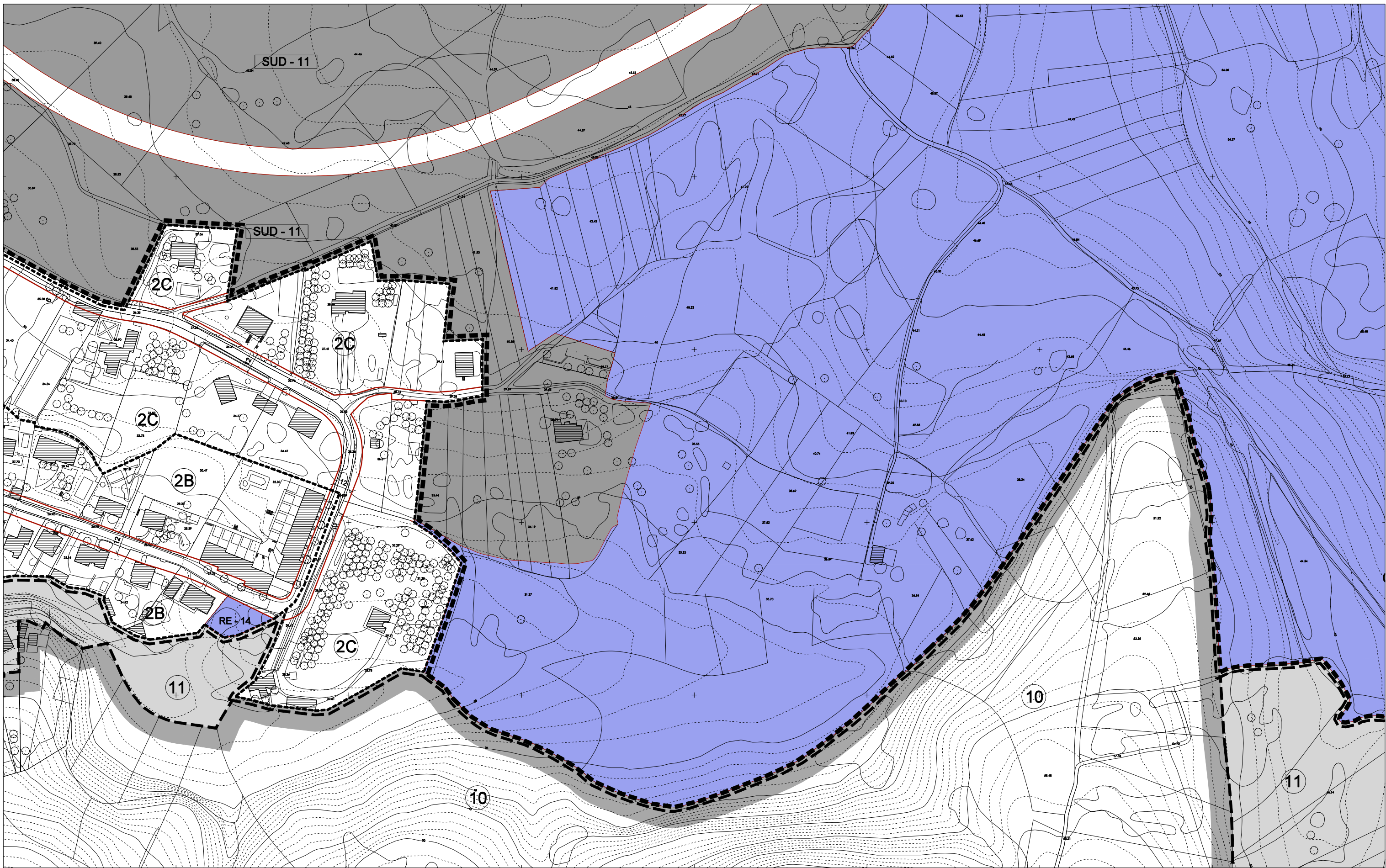
OFICINA DE PLANAMENTO S.A.  
 DECEMBRO 2011  
 ESCALA 1/5.000

CONCELLO DE OLEIROS  
**REVISION E ADAPTACION DO PLAN XERAL MUNICIPAL DE ORDENACION**  
 DOCUMENTO DE CUMPRIMENTACION DA ORDE DE 14 DE MARZO DE 2007 DA C.P.T.O.P.T.  
 ORDENACION

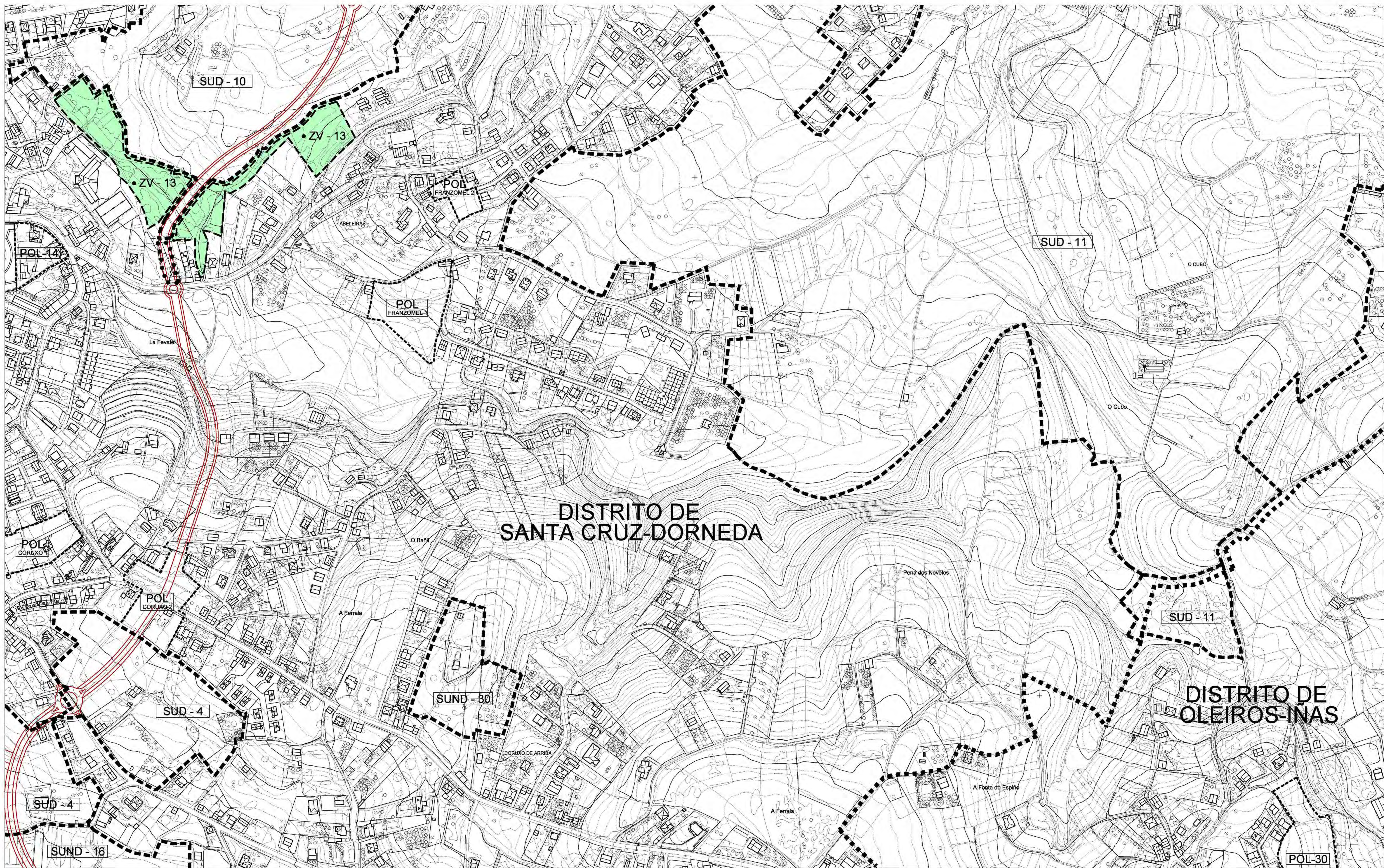
Inclúe grafiado sentenza Nº01318/2010, rec. nº 4326/2009. Acordo Pleno 28/01/2012  
 ESTRUCTURA XERAL E ORGANICA



<ul style="list-style-type: none"> <li>--- LIMITE DE SOLO URBANO, ORDENANZA</li> <li>●●●● AMBITO PLAN ESPECIAL</li> <li>■ AMBITO DE SOLO URBANIZABLE</li> <li>■ SUD DELIMITADO</li> <li>■ SUD NON DELIMITADO</li> <li>--- AMBITOS DE PLANEAMENTO DE DESENVOLVEMENTO SUBSISTENTE</li> <li>■ POL-1 POLIGONO DE EXECUCION Nº</li> <li>■ PERI-1-R PLAN ESPECIAL DE REFORMA INTERIOR Nº</li> <li>■ PE-1-R PLAN ESPECIAL Nº</li> </ul>	<ul style="list-style-type: none"> <li>③ ORDENANZA Nº</li> <li>⊕ ALTURA E FONDO MÁX. DA EDIFICACIÓN</li> <li>--- ALIARIÇÕES</li> <li>--- DISTANCIA ENTRE ALIARIÇÕES</li> <li>● PUNTO ALTIMÉTRICO DE RASANTE NO NOVO VIARIO</li> <li>--- REDE VIARIA PROPOSTA</li> <li>Ⓟ APARCAMENTO</li> <li>--- VÍA TIPO</li> </ul>	<ul style="list-style-type: none"> <li>--- SOLO RÚSTICO DE PROTECCIÓN</li> <li>⑩ ORDINARIA/INTERESE PATRIMONIAL/INFRAESTRUCTURAS</li> <li>⑩ FORESTAL</li> <li>⑪ DAS ALUGAS</li> <li>⑫ DE COSTAS</li> <li>⑭ AGROPECUARIA</li> <li>⑮ DE ESPACIOS NATURAIS</li> <li>⑯ DE INTERESE PAISAXÍSTICO</li> </ul>	<ul style="list-style-type: none"> <li>■ EQUIPAMENTO COMUNITARIO</li> <li>D DOCENTE</li> <li>DP INFANTIL E ESPECIAL</li> <li>DEPORTIVO</li> <li>SOCIO CULTURAL/MULTIPLE</li> <li>SANITARIO</li> <li>ASISTENCIAL</li> <li>RESERVA DE EQUIPAMENTOS</li> <li>SERVICIOS URBANOS</li> <li>ADMINISTRATIVOS</li> <li>C CEMITERIO</li> <li>R RELIXIOSO</li> <li>ET EQUIPAMENTO TURÍSTICO</li> </ul>	<ul style="list-style-type: none"> <li>■ V-ZL SISTEMA DE ESPACIOS LIBRES E ZONAS VERDES PÚBLICAS</li> <li>V-ZL ZONAS LIBRES</li> <li>ZV ZONAS VERDES</li> <li>REFERIDO A SISTEMA XERAL</li> <li>● ELEMENTOS E CONXUNTOS DO CATALOGO</li> <li>▲ D-10 Nº DE REFERENCIA</li> <li>■ AMBITO DE RESPETO</li> <li>■ SERVIDUME AERONÁUTICA</li> <li>■ SERVIDUME TÉCNICO DE INFRAESTRUCTURAS</li> <li>○ DESLINDE Z.M.T</li> <li>--- SERVIDUME DE PROTECCIÓN</li> </ul>	<p>CONCELLO DE OLEIROS</p> <p><b>REVISION E ADAPTACION DO PLAN XERAL MUNICIPAL DE ORDENACION</b></p> <p>DOCUMENTO DE CUMPRIMENTACION DA ORDE DE 14 DE MARZO DE 2007 DA C.P.T.O.P.T.</p> <p>ORDENACION</p> <p>ORDENACION URBANISTICA</p> <p>NOVEMBRO 2008</p> <p>OFICINA DE PLANEAMENTO S.A.</p> <p>ESCALA 1/2.000</p> <p>PLANO Nº</p> <p><b>2</b> 21D</p>
--	--	--	---	---	---



<ul style="list-style-type: none"> <li>--- LÍMITE DE SOLO URBANO, ORDENANZA</li> <li>● ÁMBITO PLAN ESPECIAL</li> <li>■ ÁMBITO DE SOLO URBANIZABLE</li> <li>■ SUD DELIMITADO</li> <li>■ SUD NO DELIMITADO</li> <li>■ ÁMBITOS DE PLANEAMENTO DE DESENVOLVEMENTO SUBSISTENTE</li> <li>■ POL-1 POLÍGONO DE EXECUCIÓN Nº</li> <li>■ PERI-1-R PLAN ESPECIAL DE REFORMA INTERIOR Nº</li> <li>■ PE-1-R PLAN ESPECIAL Nº</li> </ul>	<ul style="list-style-type: none"> <li>③ ORDENANZA Nº</li> <li>⊕ ALTURA E FONDO MÁX. DA EDIFICACIÓN</li> <li>— ALIÑAÇÕES</li> <li>— DISTANCIA ENTRE ALIÑAÇÕES</li> <li>● 327.5 PUNTO ALTIMÉTRICO DE RASANTE NO NOVO VIARIO</li> <li>— REDE VIARIA PROPOSTA</li> <li>Ⓟ APARCAMENTO</li> <li>— VÍA TIPO</li> </ul>	<ul style="list-style-type: none"> <li>— SOLO RÚSTICO DE PROTECCIÓN</li> <li>⑩ ⑪ ORDINARIAS/INTERESE PATRIMONIAL/INFRAESTRUCTURAS</li> <li>⑩ FORESTAL</li> <li>⑪ DAS AUGAS</li> <li>⑫ DE COSTAS</li> <li>⑭ AGROPECUARIA</li> <li>⑮ DE ESPACIOS NATURAIS</li> <li>⑯ DE INTERESE PAISAXÍSTICO</li> </ul>	<ul style="list-style-type: none"> <li>■ EQUIPAMENTO COMUNITARIO</li> <li>D DOCENTE</li> <li>DP INFANTIL E ESPECIAL</li> <li>DEP DEPORTIVO</li> <li>SCM SOCIO CULTURAL/MULTIPLE</li> <li>S SANITARIO</li> <li>A ASISTENCIAL</li> <li>RE RESERVA DE EQUIPAMENTOS</li> <li>SU SERVICIOS URBANOS</li> <li>AD ADMINISTRATIVOS</li> <li>C CEMITERIO</li> <li>R RELIXIOSO</li> <li>ET EQUIPAMENTO TURÍSTICO</li> </ul>	<ul style="list-style-type: none"> <li>■ V-ZL SISTEMA DE ESPACIOS LIBRES E ZONAS VERDES PÚBLICAS</li> <li>V-ZL ZONAS LIBRES</li> <li>ZV ZONAS VERDES REFERIDO A SISTEMA XERAL</li> <li>● ELEMENTOS E CONXUNTOS DO CATALOGO</li> <li>▲ D-10 Nº DE REFERENCIA</li> <li>■ ÁMBITO DE RESPETO</li> <li>■ SERVIDUME AERONÁUTICA</li> <li>■ SERVICIOS TÉCNICOS DE INFRAESTRUCTURAS</li> <li>○ DESLINDE Z.M.T</li> <li>--- SERVIDUME DE PROTECCIÓN</li> </ul>	<p>CONCELLO DE OLEIROS</p> <p><b>REVISIÓN E ADAPTACIÓN DO PLAN XERAL MUNICIPAL DE ORDENACIÓN</b></p> <p>DOCUMENTO DE CUMPRIMENTACIÓN DA ORDE DE 14 DE MARZO DE 2007 DA C.P.T.O.P.T.</p> <p>ORDENACION</p> <p>ORDENACION URBANISTICA</p>	<p>OFICINA DE PLANEAMENTO S.A.</p> <p>NOVEMBRO 2008</p> <p>ESCALA 1/2.000</p> <p>PLANO Nº</p> <p><b>2</b> 22C</p>
--	--	--	--	---	---	---



# DISTRITO DE SANTA CRUZ-DORNEDA

# DISTRITO DE OLEIROS-ÍNAS

- SOLO URBANO NON CONSOLIDADO**
- DISTRITOS DE SOLO URBANO NON CONSOLIDADO
  - ÁMBITO DE SOLO URBANO NON CONSOLIDADO
  - POL-1 POLÍGONO DE EXECUCIÓN EN SOLO URBANO NON CONSOLIDADO
  - PERI-1 R PLAN ESPECIAL DE REFORMA INTERIOR

- SOLO URBANIZABLE**
- ÁMBITO DE SOLO URBANIZABLE
  - SUD ÁMBITO DE SOLO URBANIZABLE DELIMITADO
  - SUND ÁMBITO DE SOLO URBANIZABLE NON DELIMITADO
  - SOLO URBANO CONSOLIDADO
  - ..... ÁMBITOS PARA A NORMALIZACIÓN DE PREDIOS

- SISTEMAS XERAIS DE DOTACIÓNS**
- EQUIPAMENTOS COMUNITARIOS
  - ZONAS VERDES E ESPACIOS LIBRES
- OBTENCIÓN DO SOLO DE SISTEMA XERAL**
- INCLÚIDO OU ADSCRITO Ó SOLO URBANIZABLE
  - A EXPROPIAR

- PLANEAMENTO EN DESENVOLVEMENTO**
- POLÍGONOS E PERIS EN EXECUCIÓN
  - SOLO URBANIZABLE EN EXECUCIÓN

1	2	3
4	5	6
7	8	9
10	11	12
13	14	15
16	17	18
20	21	22
24	25	26
28	29	30
31		



ESCALA 1/5.000

CONCELLO DE OLEIROS  
**REVISIÓN E ADAPTACIÓN DO PLAN XERAL MUNICIPAL DE ORDENACIÓN**  
 DOCUMENTO DE CUMPRIMENTACIÓN DA ORDE DE 14 DE MARZO DE 2007 DA C.P.T.O.P.T.



PLANO Nº

Inclúe grafiado sentenza Nº01318/2010, rec. nº 4326/2009. Acordo Pleno 26/01/2012  
 XESTIÓN