




**PLAN PARCIAL SUD-4 CUADRO DE SUPERFICIES GENERALES**

USO	ZONA	SUPERFICIE	SUP TOTAL USO	% SUP USO
ESPACIOS LIBRES PÚBLICOS	EL-1	4.304,69	16.464,74	16,65
	EL-2	4.658,97		
	EL-3	7.501,08		
EQUIPAMIENTOS PÚBLICOS	EQ-1	2.855,64	6.451,97	6,53
	EQ-2	3.596,33		
VIALES	V-1	3.337,40	24.985,19	25,27
	V-2-1	2.855,44		
	V-2-2	1.559,31		
	V-2-3	2.007,45		
	V-3	2.715,33		
	V-4	2.020,50		
	V-5	962,25		
	V-6	982,30		
	V-7	1.655,81		
	V-8	4.338,09		
	V-9	1.080,25		
	V-10	162,81		
INFRAESTRUCTURAS	I-1	891,36	391,70	0,40
	I-2	416,89		
	I-3	104,26		
TERCIARIO	TER-1	8.772,42	8.772,42	8,87
RESIDENCIAL COLECTIVO PROTEC	RC-1	4.092,04	4.092,04	4,14
	RC-2	1.261,02		
	RC-3	2.602,12		
	RC-4	3.839,11		
	RC-5	1.592,73		
	RC-6	4.184,36		
	RC-7	1.600,98		
RESIDENCIAL COLECTIVO LIBRE	RUH-1	1.942,69	15.080,32	15,25
	RUH-2	5.110,12		
	RUH-3	3.330,55		
	RUH-4	1.867,82		
RESIDENCIAL UNIFAMILIAR HILERA LIBRE	RUA-1	2.293,23	12.251,18	12,39
	RUA-2	6.532,19		
	RUA-3	885,97		
	RUA-4	670,79		
RESIDENCIAL UNIFAMILIAR AISLADO/PAREADO LIBRE			10.382,18	10,50
<b>TOTAL</b>		<b>98.871,74</b>	<b>98.871,74</b>	<b>100,00</b>

- Delimitación del Ámbito
- Delimitación Expropiación
- - - Zona de Servidumbre Carretera
- - - Zona de Afección Carretera
- - - Límite Exterior Dominio Público Carretera
- - - Límite Exterior Delimitación Calzada
- - - Límite Edificación Carretera
- - - Límite Zona de Policía Rego do Espiño
- Rego do Espiño



CONCELLO DE OLEIROS

PLAN PARCIAL DEL SECTOR SUD 4 "SANTA CRUZ-CORUXO"

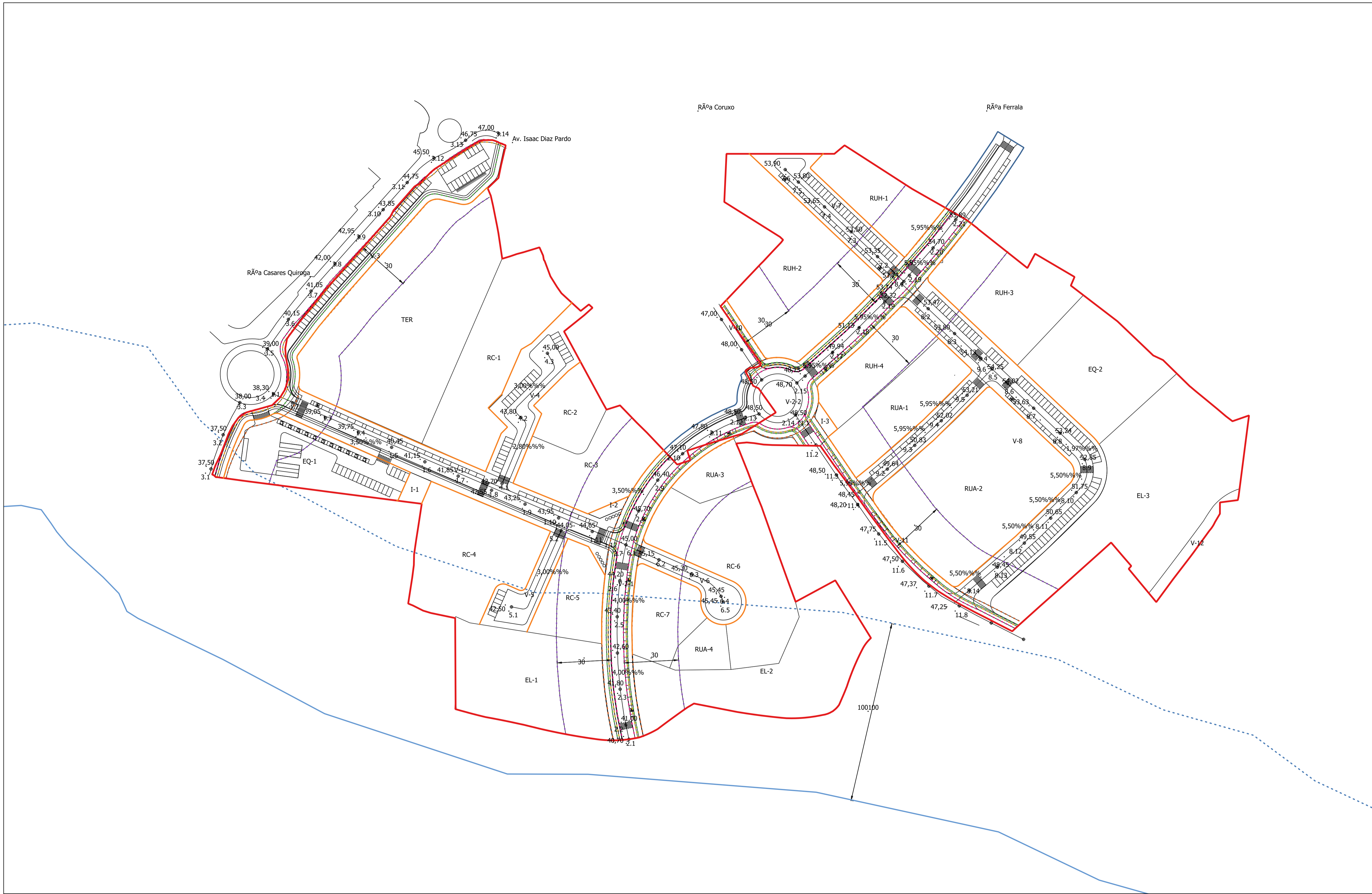
Miyarquitectura S.L. Mateo Miyar Olaiz y Gonzalo Serantes Conchado

*Miyar*


BORRADOR

15058\_PP\_202006\_B  
202006 ETRS89 29N  
E: 1:1000

ZONIFICACIÓN  
PORD\_01USOS



- Delimitación del Ámbito
- Alineaciones
- Delimitación Expropiación
- Zona de Servidumbre Carretera
- Zona de Afección Carretera
- - - Límite Exterior Dominio Público Carretera
- - - Límite Exterior Delimitación Calzada
- - - Límite Edificación Carretera
- - - Límite Zona de Policía Rego do Espiño
- Rego do Espiño



**miyaro**

CONCELLO DE OLEIROS

PLAN PARCIAL DEL SECTOR SUD 4 "SANTA CRUZ-CORUXO"

Miyarquitectura S.L Mateo Miyar Olaiz y Gonzalo Serantes Conchado

*Mateo Miyar Olaiz*

BORRADOR

15058\_PP\_202006\_B

202006 ETRS89 29N

E: 1:1000

ALINEACIONES Y RASANTTES

PORD\_02SLIC\_1



- Delimitación del Ámbito
- Recorrido Accesible
- Delimitación Expropiación
- - - Zona Servidumbre Carretera
- - - Zona Afección Carretera
- - - Límite Exterior Dominio Público Carretera
- - - Límite Exterior Delimitación Calzada
- - - Límite Edificación Carretera
- - - Límite Zona de Policía Rego do Espiño
- Rego do Espiño



miyaro

15058\_PP\_202006\_B  
202006 ETRS89 29N  
E: 1:1000

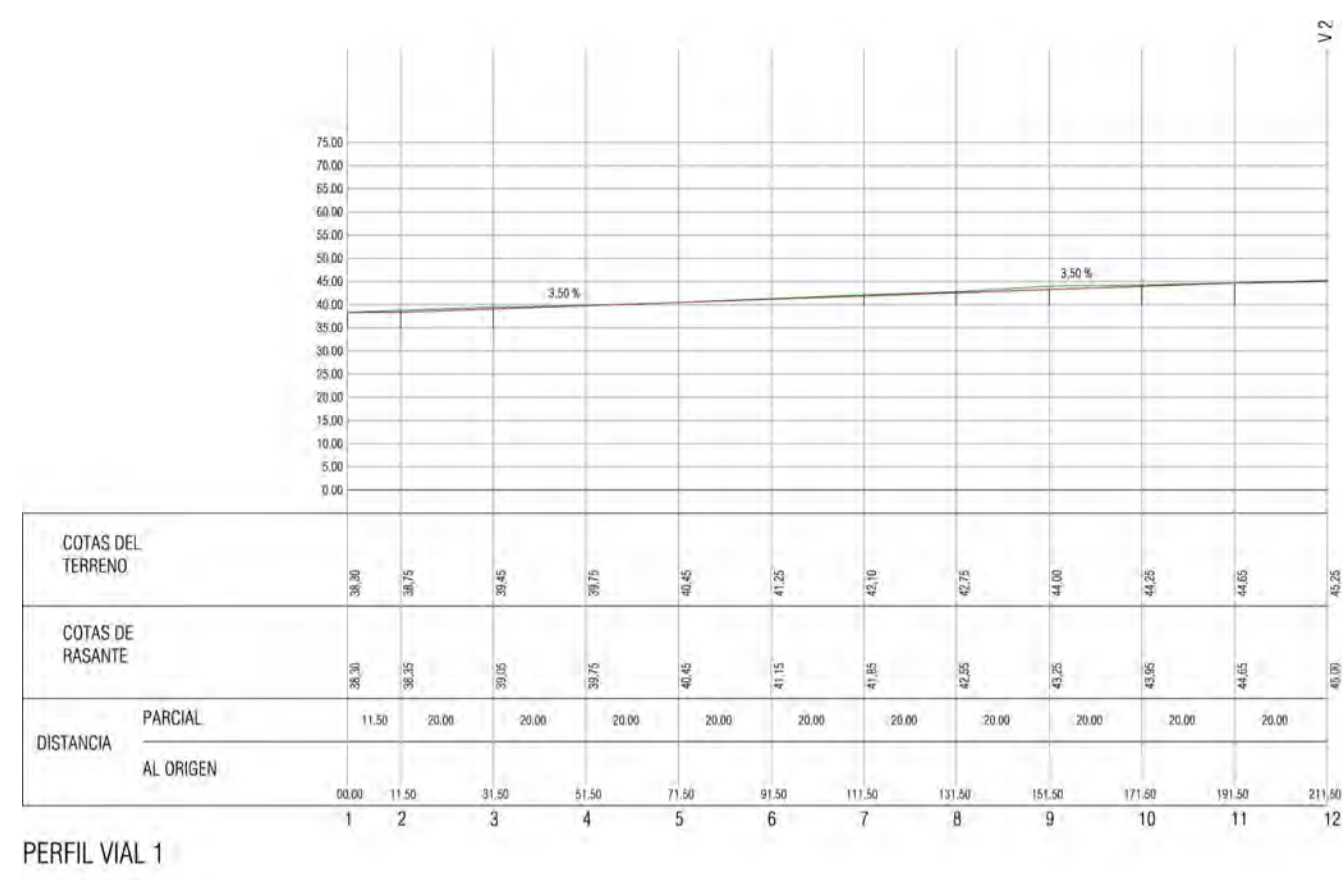
CONCELLO DE OLEIROS  
PLAN PARCIAL DEL SECTOR SUD 4 "SANTA CRUZ-CORUXO"  
Miyarquitectura S.L Mateo Miyar Olaiz y Gonzalo Serantes Conchado



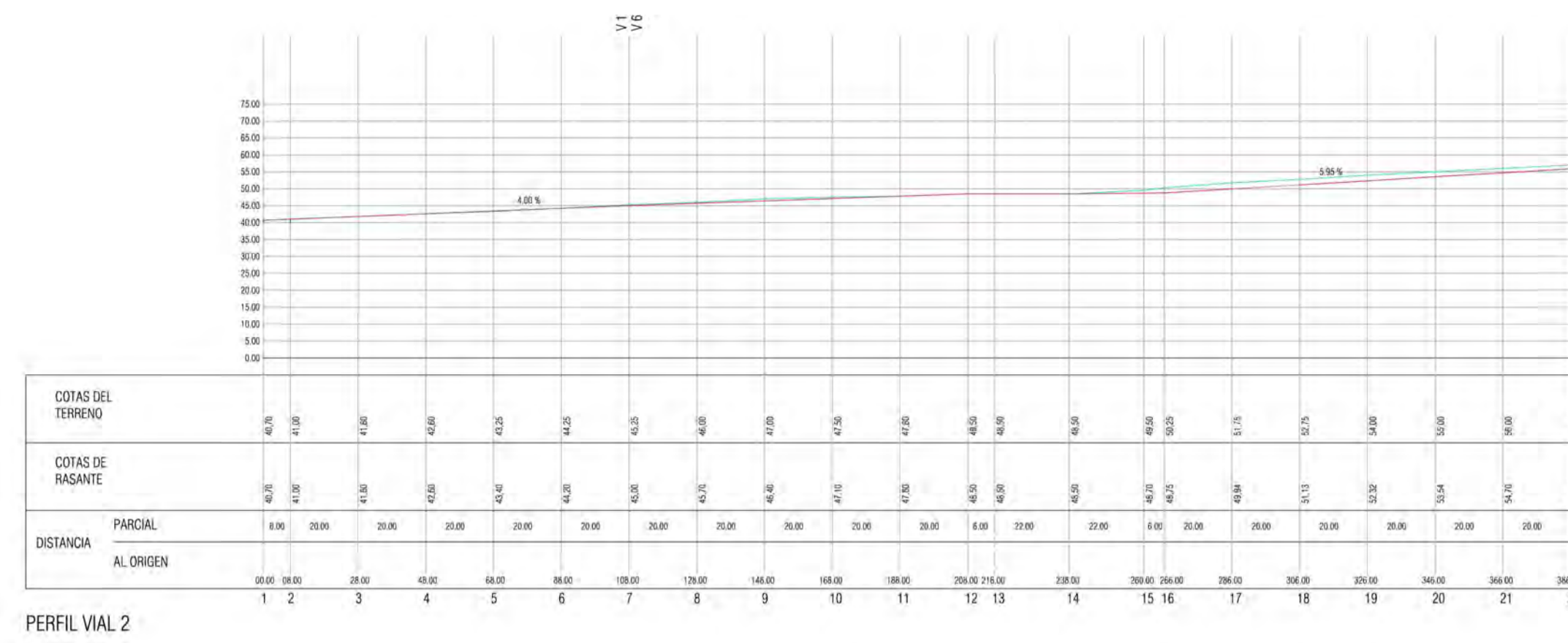
BORRADOR

RED VIARIA Y APARCAMIENTO PÚBLICO

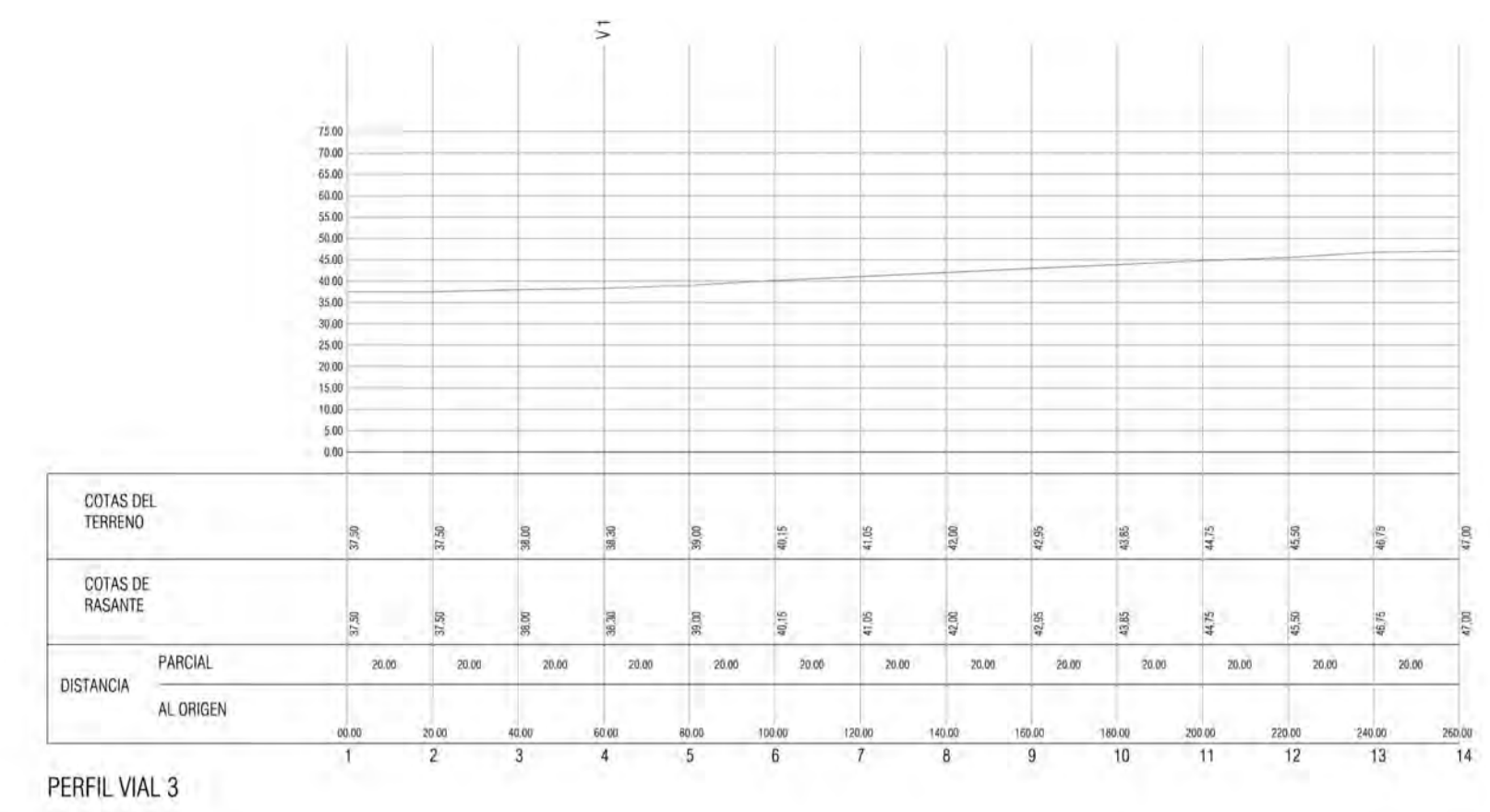
PORD\_02SLIC\_2




PERFIL VIAL 1




PERFIL VIAL 2




PERFIL VIAL 3




PERFIL VIAL 4



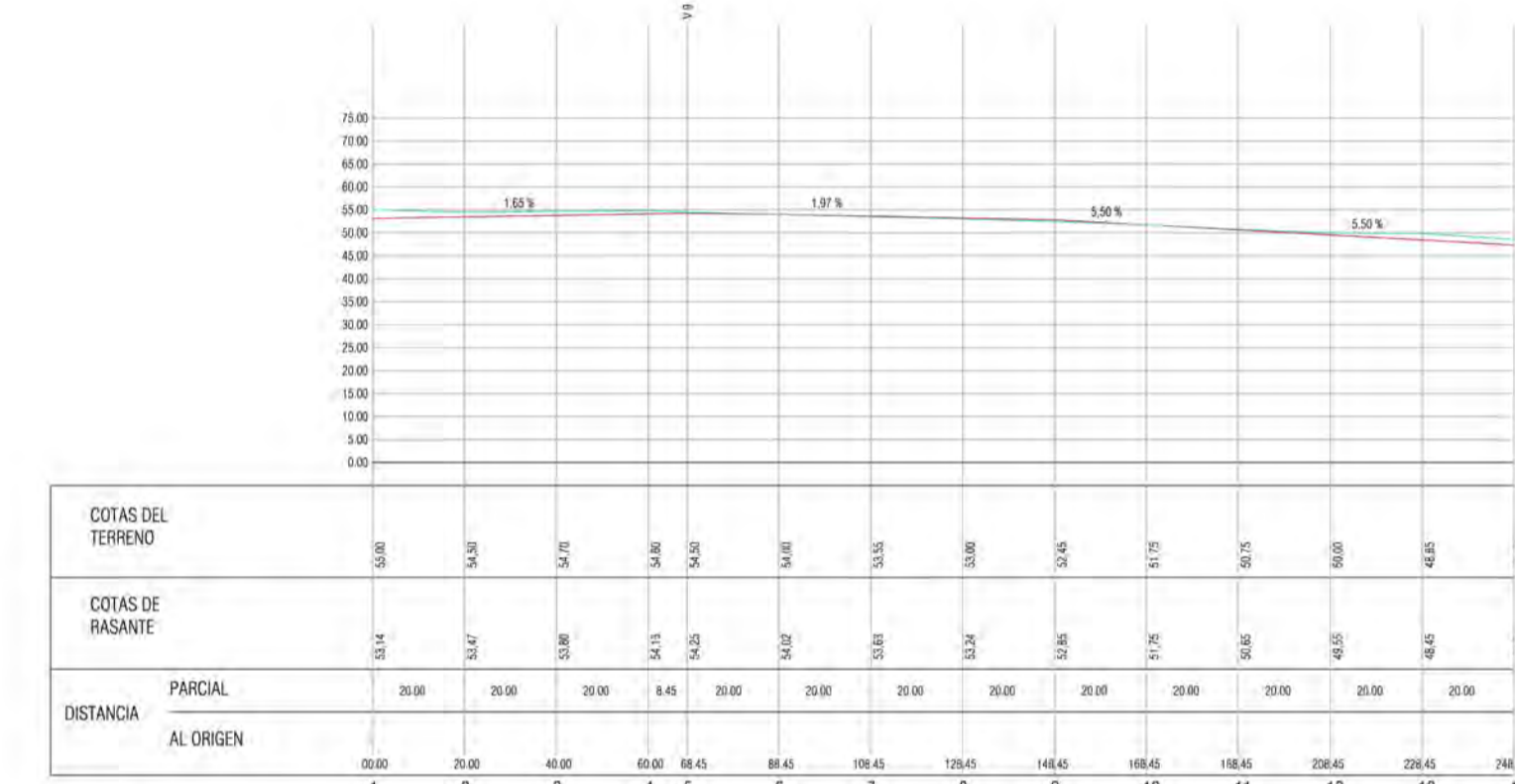
PERFIL VIAL 5



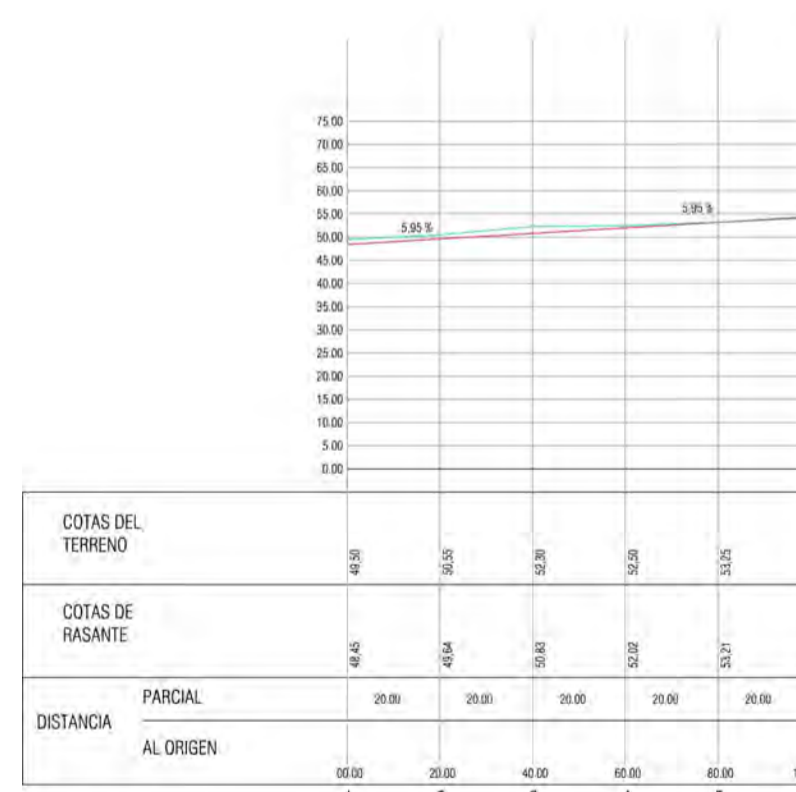
PERFIL VIAL 6



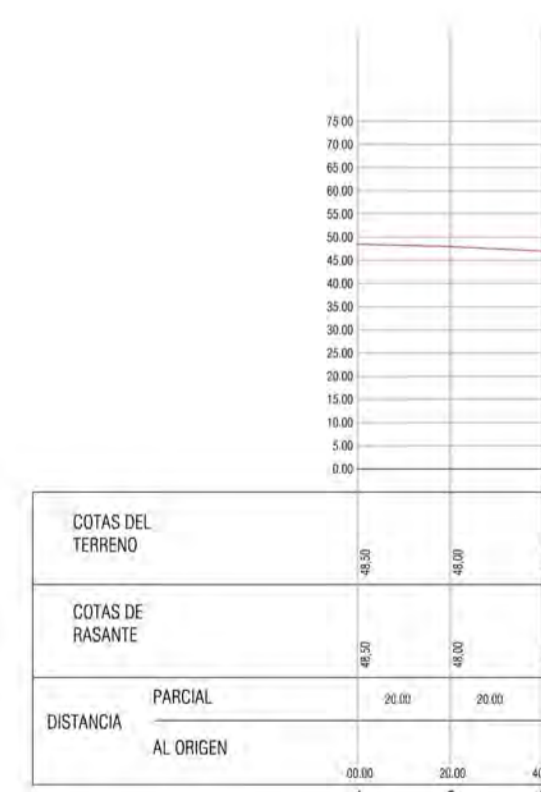
PERFIL VIAL 7




PERFIL VIAL 8



PERFIL VIAL 9



PERFIL VIAL 10



PERFIL VIAL 11



miyaro

CONCELLO DE OLEIROS

PLAN PARCIAL DEL SECTOR SUD 4 "SANTA CRUZ-CORUXO"

Miyarquitectura S.L Mateo Miyar Olaiz y Gonzalo Serantes Conchado

BORRADOR

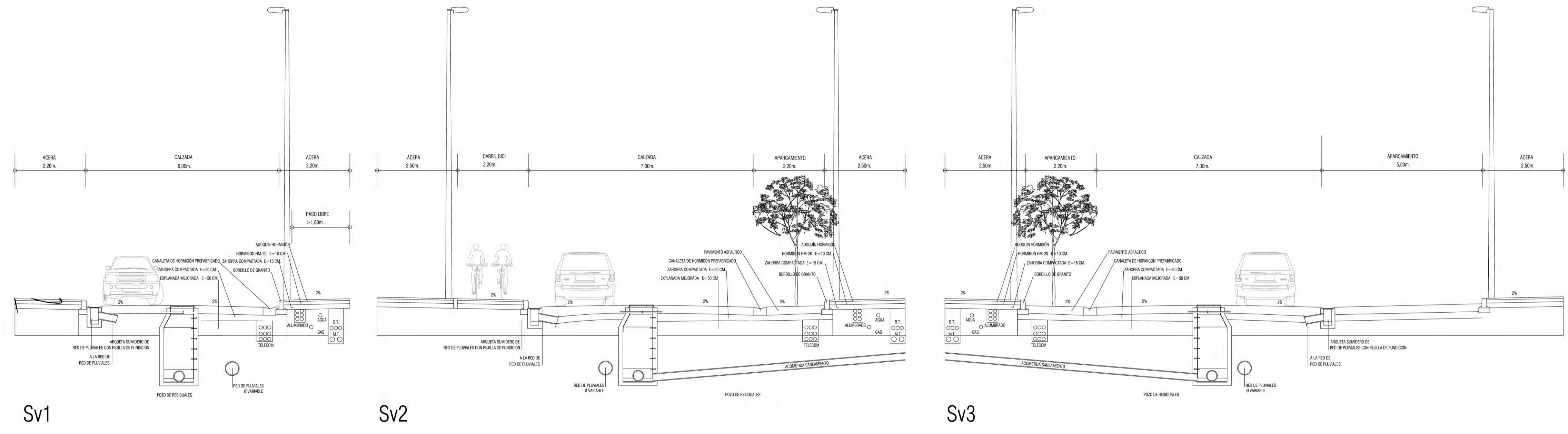
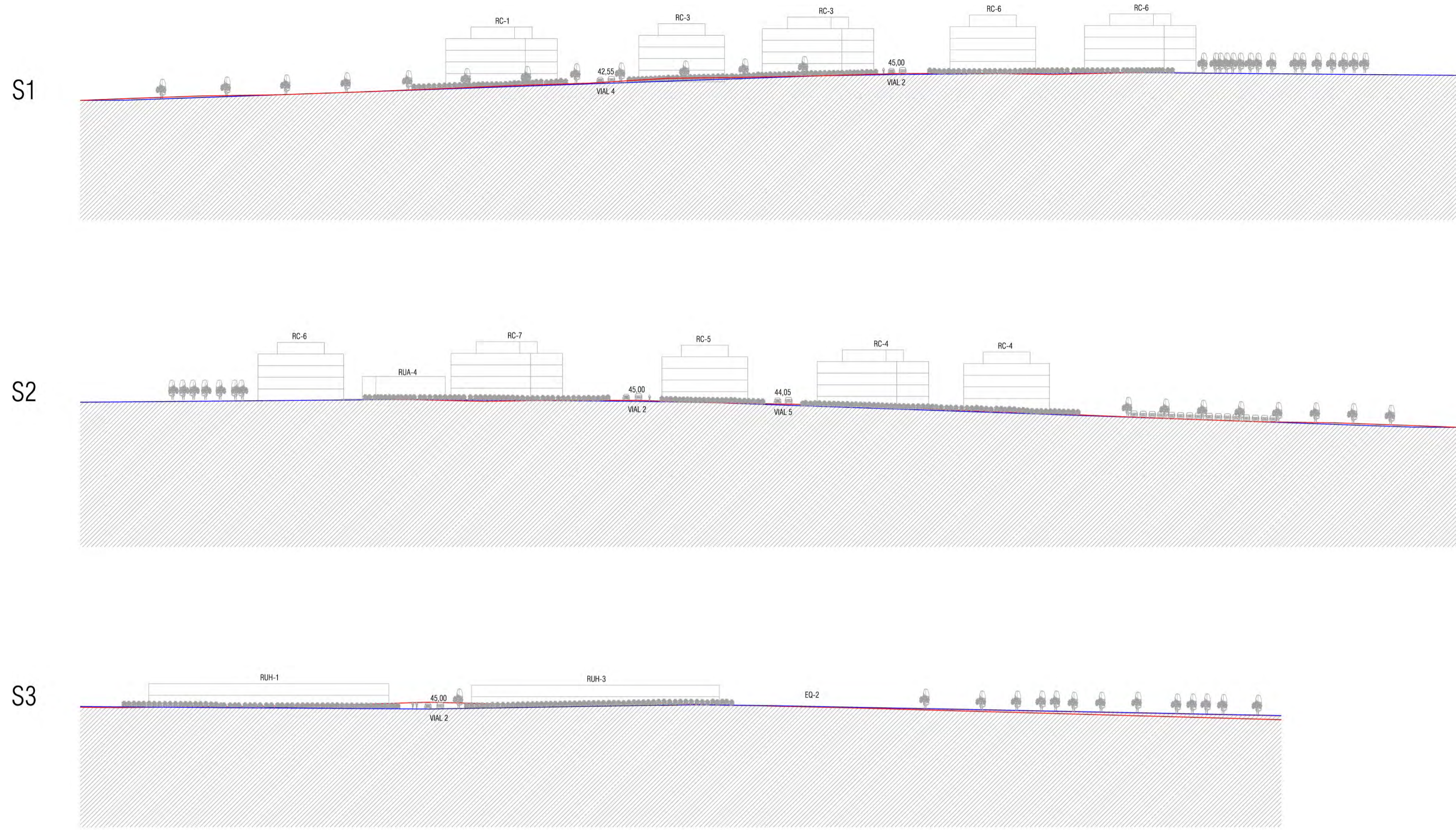
15058\_PP\_202006\_B


202006 ETRS89 29N

E: Indicadas

PERFILES DEL SISTEMA VIARIO

PORD\_O2SLIC\_3





**miyaro**

CONCELLO DE OLEIROS

PLAN PARCIAL DEL SECTOR SUD 4 "SANTA CRUZ-CORUXO"

Miyarquitectura S.L. Mateo Miyar Olaiz y Gonzalo Serantes Conchado

BORRADOR

---

15058\_PP\_202006\_B

202006 ETRS89 29N

E: 1:750

PERFILES GENERALES DE ORDENACIÓN EDIFICACIÓN

PORD\_02SLIC\_4