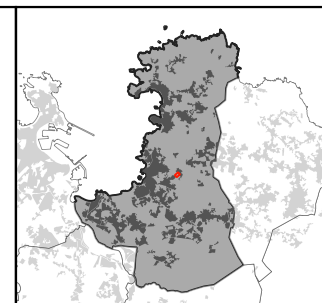




Ámbito

Ortofoto PNOA, 2020 (última disponible)



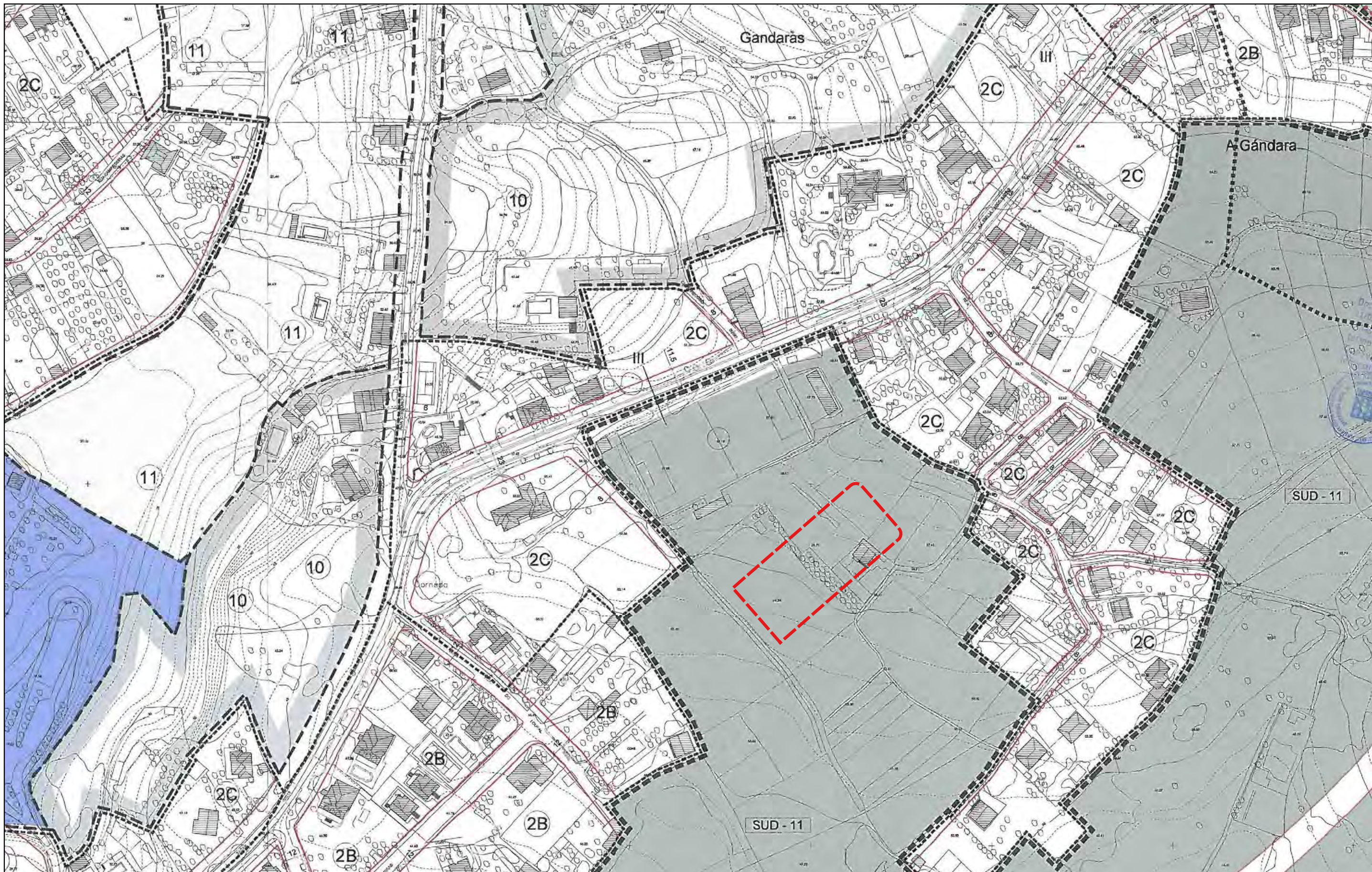
Díaz&Díaz
Arquitectos

15058_ED_202206_AI

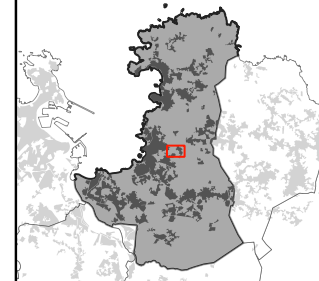
Xullo 2022

1/500

| | |
|---|-----------------------------------|
| CONCELLO DE OLEIROS | |
| ESTUDO DE DETALLE DO CUARTEIRÓN RP-6 PLAN PARCIAL DO SECTOR SUD-11 DORNEDA-CAMPO DE GOLF | |
| TIPO DE PLAN: | DÍAZ&DÍAZ ARQUITECTOS |
| TIPO DE APROBACIÓN: | Documento para Aprobación Inicial |
| TIPO DE PLANO: | Situación sobre ortofoto |
| ESCALA: | PINF_01 |
| PROYECTO: | 0 10 20 m |



Ámbito

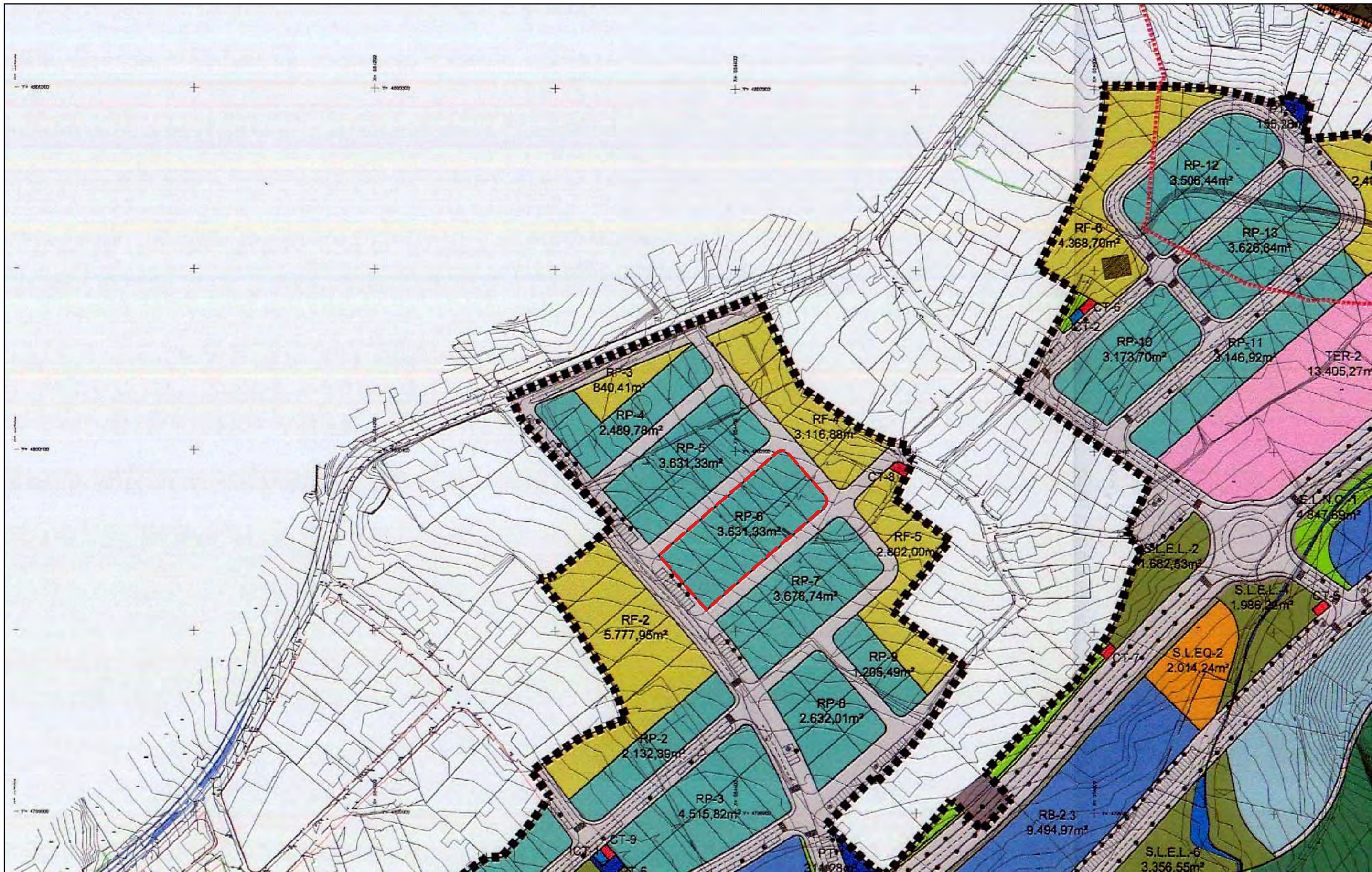


Díaz&Díaz
Arquitectos

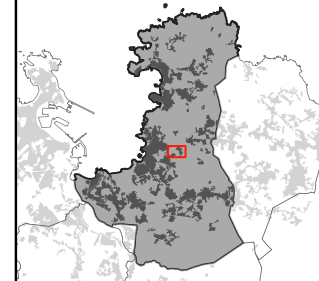
15058_ED_202206_AI

Xuño
2022
1/2.000

| | |
|---|----------|
| CONCELLO DE OLEIROS | |
| ESTUDO DE DETALLE DO CUARTEIRÓN RP-6 PLAN PARCIAL DO SECTOR SUD-11 DORNEDA-CAMPO DE GOLF | |
| DÍAZ&DÍAZ ARQUITECTOS | |
| Documento para Aprobación Inicial | |
| Situación sobre planos de ordenación del PXOM de Oleiros | |
| PINF_02 | |
| 0 | 50 100 m |





| CLASIFICACION DEL SUELO | ORDENANZAS Y ALINEACIONES |
|---|--|
| <p>■■■■■■ SUELO URBANIZABLE DELIMITADO</p> <p>SISTEMAS GENERALES</p> <ul style="list-style-type: none"> ESPAZOS LIBRES Y ZONAS VERDES EQUIPAMIENTO CONEXION VIA AUTOMOBIL S.O. EXTERIOR DEFENSORA <p>SISTEMAS LOCALES</p> <ul style="list-style-type: none"> SISTEMA LOCAL E. LIBRES Y Z. VERDES ESPAZOS LIBRES Y Z. VERDES NO COMPUTABLES SISTEMA LOCAL DE EQUIPAMIENTO VARIOS Y APARCAMIENTO <p>DESARROLLO Y GESTION</p> <ul style="list-style-type: none"> PLANTACIONES, SUELOS VERDES, ESPACIOS LIBRES Y Z. VERDES PROTECCION DEL PATRIMONIO AREA DE PROTECCION ANTRÓPICA | <p>ALINEACION DEL PUÑO</p> <p>LÍMITE DE ORDENANZA</p> <p>RESIDENCIAL PLURIFAMILIAR</p> <p>LÍMITE</p> <p>PROTECCION PUBLICA</p> <p>RESIDENCIAL UNIFAMILIAR</p> <p>ASLADA</p> <p>PARRADA</p> <p>GOLF</p> <p>TERCIARIO</p> <p>INFRAESTRUCTURAS</p> <p>PARCELA TECNICA</p> <p>CTA</p> <p>ICT</p> |




Concello de Oleiros
Díaz&Díaz
 Arquitectos

CONCELLO DE OLEIROS
 ESTUDO DE DETALLE DO CUARTEIRÓN RP-6
 PLAN PARCIAL DO SECTOR SUD-11 DORNEDA-CAMPO DE GOLF
 DÍAZ&DÍAZ ARQUITECTOS
 Documento para Aprobación Inicial
 Situación sobre planos de ordenación del Plan Parcial SUND-11
PINF_03
 1/2.000





Ámbito



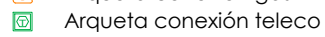
Aparcamento



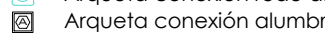
Vado acceso vehículos



Arqueta conexión rede eléctrica



Arqueta conexión gas



Arqueta conexión teleco



Arqueta conexión rede abastecemento



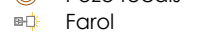
Arqueta conexión alumbrado



Sumidoiro de pluviais



Pozo pluviais



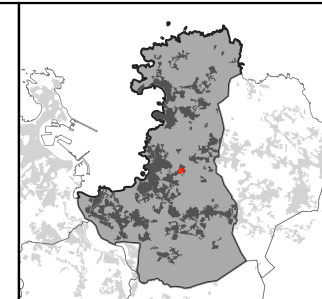
Pozo fecais



Farol



Farol desprazado



Díaz&Díaz
Arquitectos

15058_ED_202206_AI

Xuño 2022

1/400

| | |
|---|---------|
| CONCELLO DE OLEIROS | |
| ESTUDO DE DETALLE DO CUARTEIRÓN RP-6 PLAN PARCIAL DO SECTOR SUD-11 DORNEDA-CAMPO DE GOLF | |
| DÍAZ&DÍAZ ARQUITECTOS | |
| Documento para Aprobación Inicial | |
| Estado Actual Urbanización RP-6 | |
| PINF_04 | |
| 0 | 10 20 m |