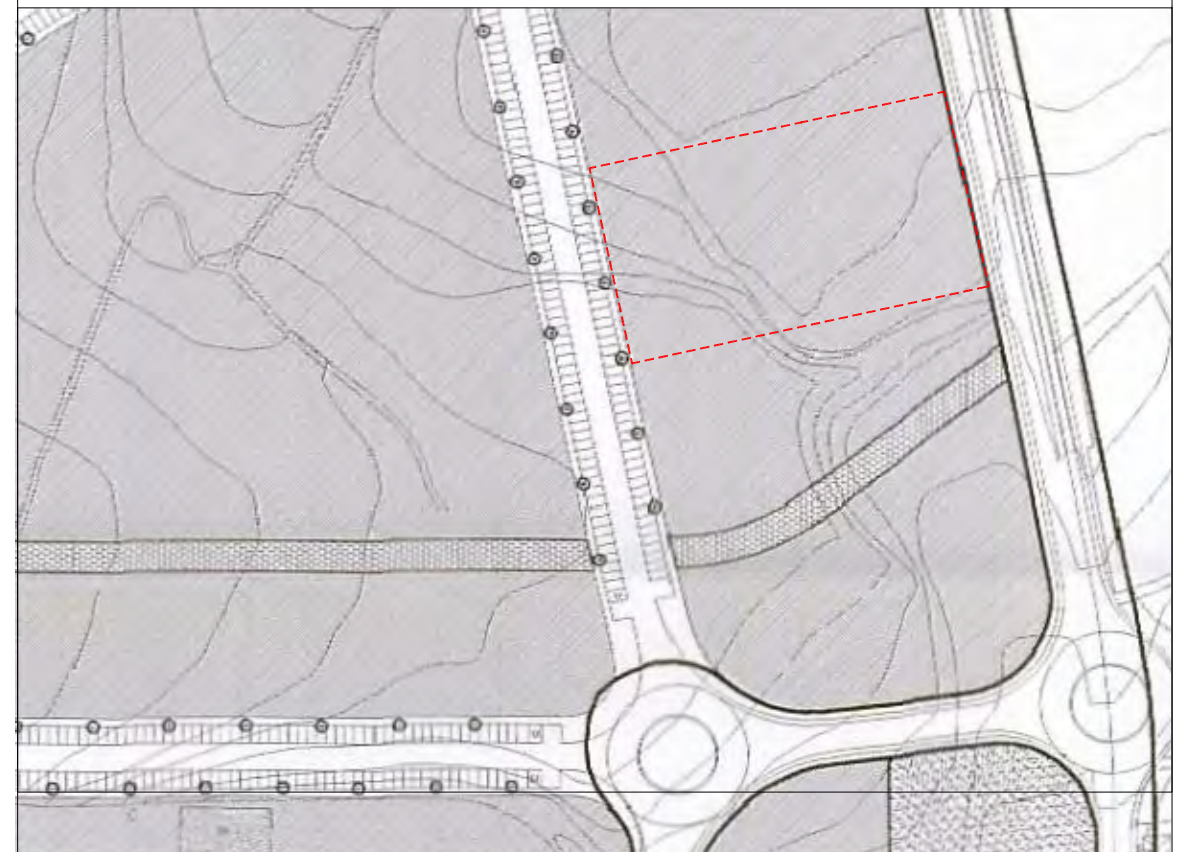


PLAN XERAL DE ORDENACION (Aprob. Def 11/12/2014)

PLAN PARCIAL SUNP I-33R



SITUACION



PP SUNP I-33R (Aprob.def. 30/06/2003)

PARCELA INDUSTRIAL

LEYENDA DE SIMBOLOGIA:



CONTORNO PARCELA MATRIZ



FIRMA REDACTOR:

CODIGO BASICO:

FECHA:

ESCALA NUMERICA:

ETRS89

UTM 29

1/2000

CONCELLO OLEIROS

ESTUDIO DE DETALLE. PARCELA 3.5 DEL SUNP I-33R. IÑAS

EQUIPO REDACTOR: SONIA ROMERO TELJO, Arquitecto COAG 1.906
JOSE MANUEL LOPEZ MIHURA, Arquitecto COAG 1.907

FASE TRAMITACION: APROBACION INICIAL


TITULO DE PLANO: SITUACION Y PLANEAMIENTO

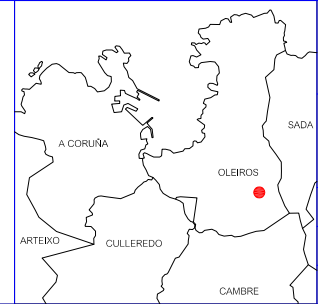
NUMERO DE PLANO: 15058_ED_202206_AI_PINF_01

ESCALA GRAFICA:

SUBVENCIONES

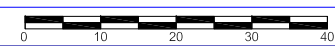


LEYENDA DE SIMBOLOGIA:
 CONTORNO PARCELA MATRIZ
 PARCELA CATASTRAL Nº 5771304NH5957S00010F



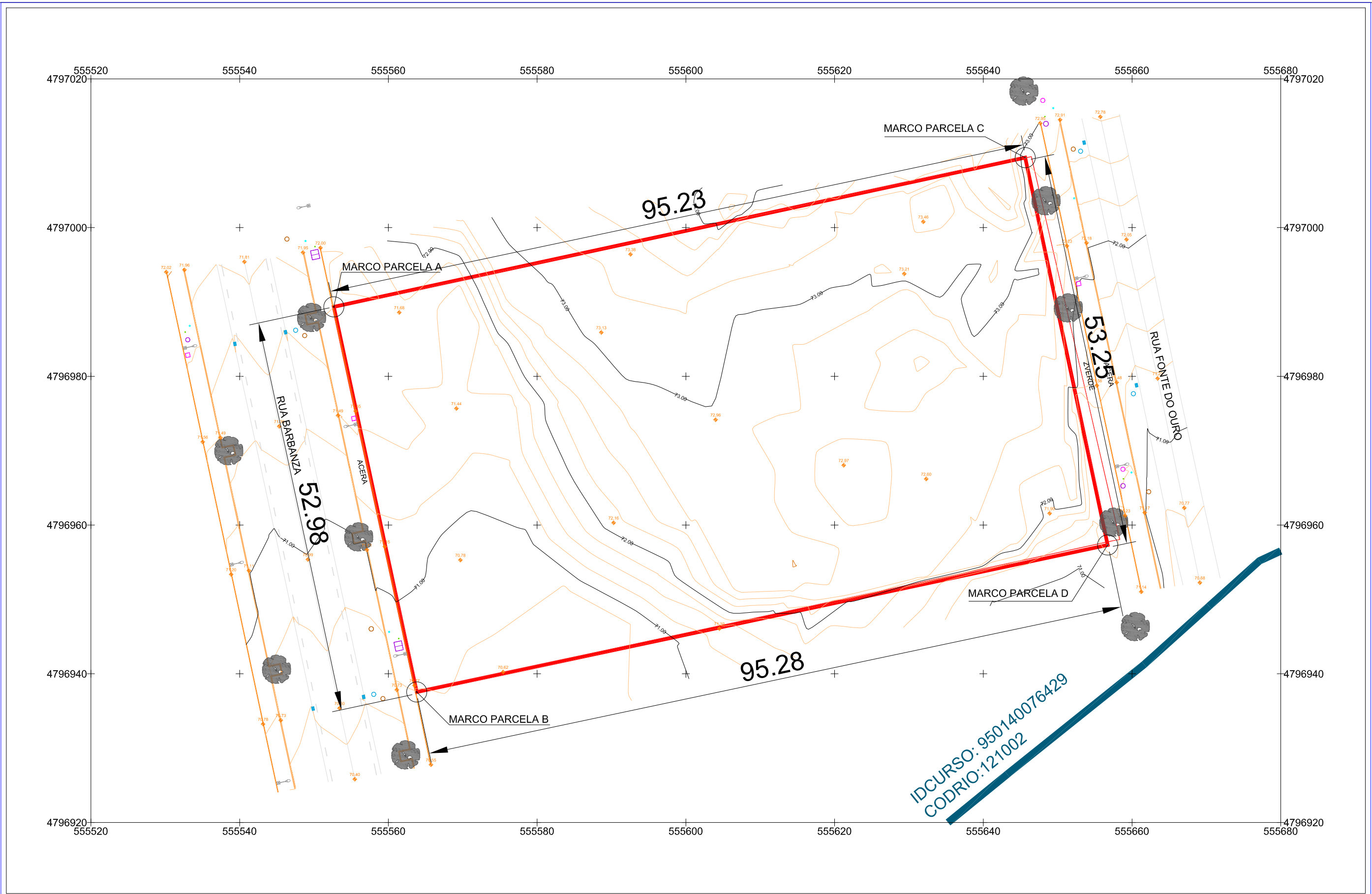
Concello de Oleiros
 FIRMA REDACTOR:
 CODIGO BASICO:
 FECHA:
 ESCALA NUMERICA:

CONCELLO OLEIROS
 ESTUDIO DE DETALLE. PARCELA 3.5 DEL SUNP I-33R. IÑAS
 EQUIPO REDACTOR:
 FASE TRAMITACION:
 TITULO DE PLANO:
 NUMERO DE PLANO:
 ESCALA GRAFICA:



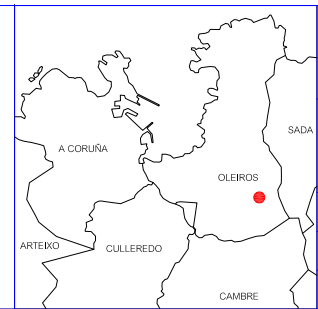
FIRMA:

FIRMA: DILIGENCIA AUTONOMICA



LEYENDA DE SIMBOLOGIA:

 CONTORNO PARCELA MATRIZ



Concello de Oleiros

FIRMA REDACTOR:
CODIGO BASICO:
FECHA:
ESCALA NUMERICA:

CONCELLO OLEIROS	
ESTUDIO DE DETALLE. PARCELA 3.5 DEL SUNP I-33R. IÑAS	
EQUIPO REDACTOR:	SONIA ROMERO TEIJO, Arquitecto COAG 1.906 JOSE MANUEL LOPEZ MIHURA, Arquitecto COAG 1.907
FASE TRAMITACION:	APROBACION INICIAL
TITULO DE PLANO:	LEVANTAMIENTO TOPOGRAFICO
NUMERO DE PLANO:	15058_ED_202206_AI_PINF_03
ESCALA GRAFICA:	