



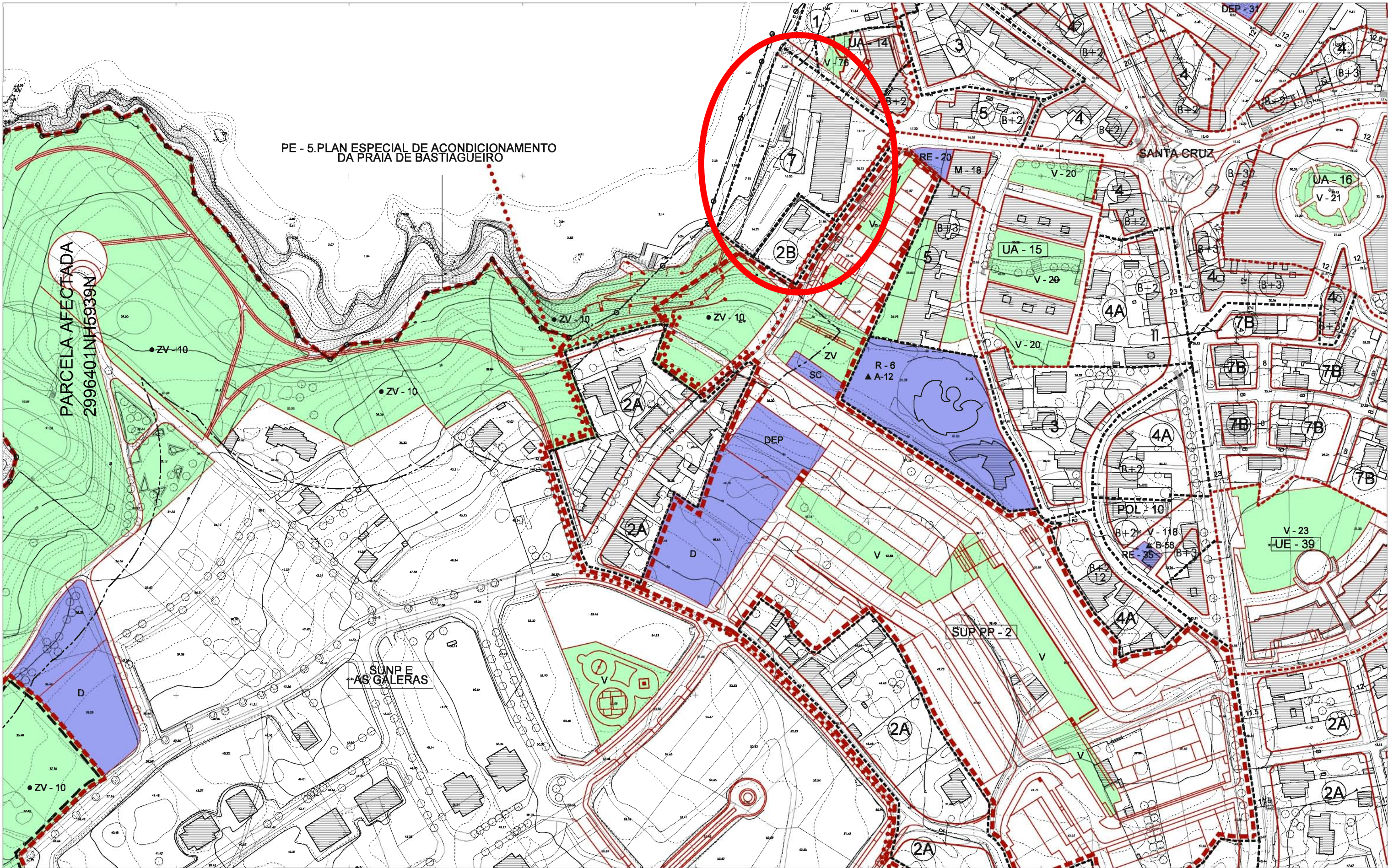
DOCUMENTO DE INICIO.

AVALIACIÓN AMBIENTAL ESTRATÉGICA
DA MODIFICACIÓN PUNTUAL DA ORDENANZA 7
DO PLAN XERAL MUNICIPAL DE ORDENACIÓN

ORTOFOTO DE LOCALIZACIÓN DE PARCELAS AFECTADAS.

Escala 1 / 10.000

PE - 5. PLAN ESPECIAL DE ACONDICIONAMENTO DA PRAIA DE BASTIAGUEIRO



PARCELA AFECTADA
2996401NH5939N

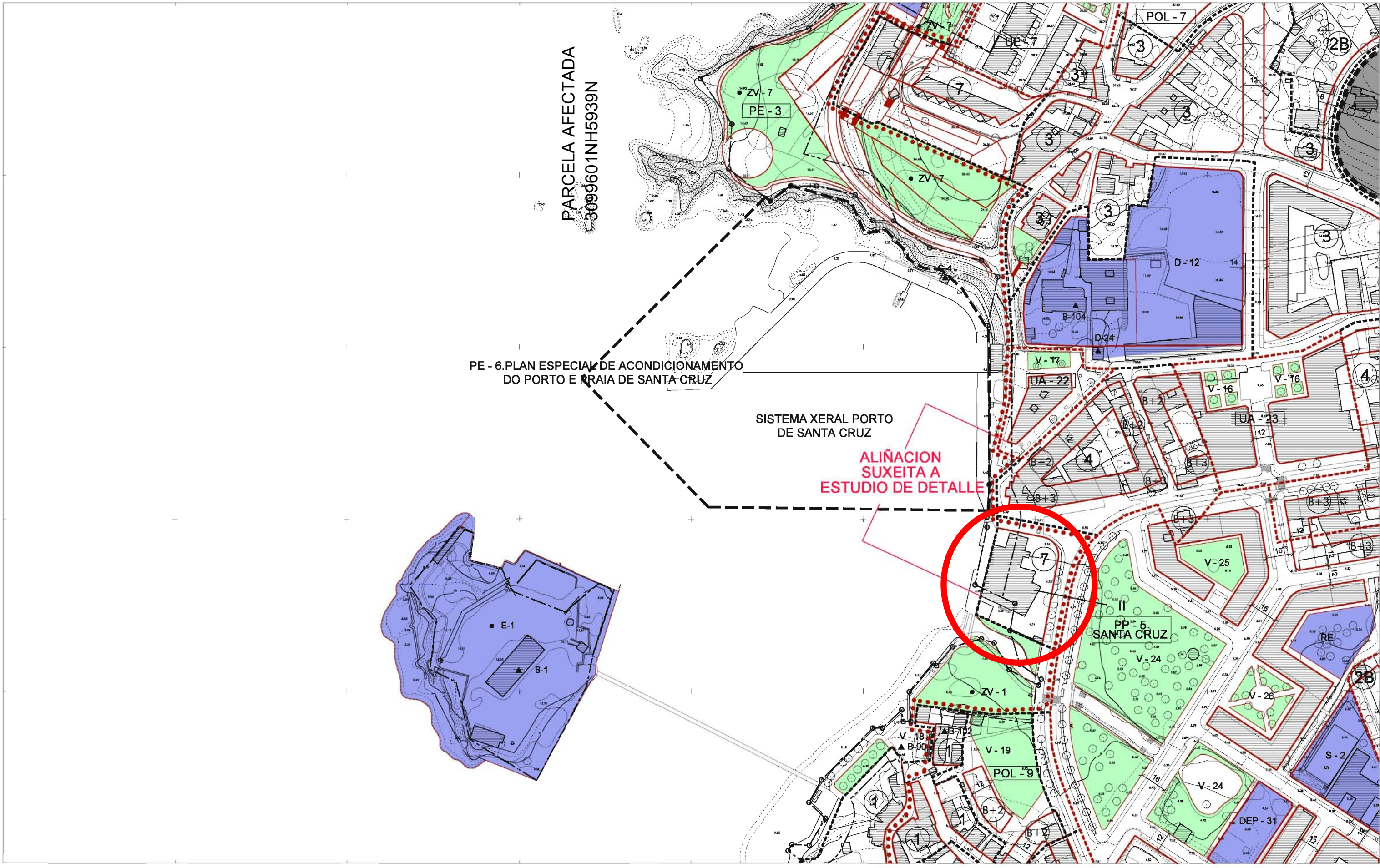
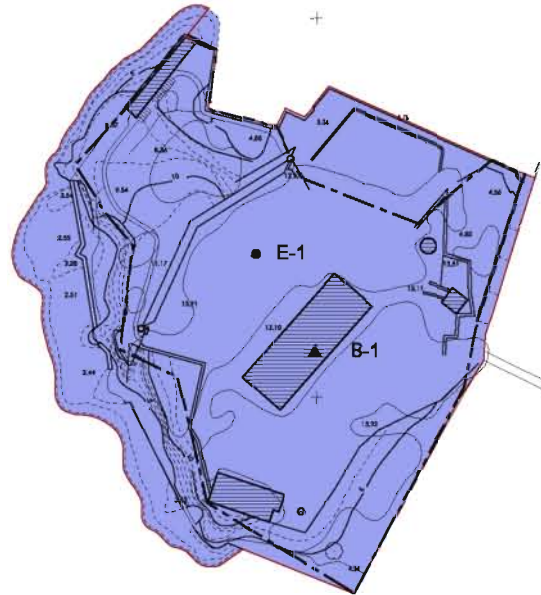
<ul style="list-style-type: none"> --- LÍMITE DE SOLO URBANO, ORDENANZA ●●●● ÁMBITO PLAN ESPECIAL ■ ÁMBITO DE SOLO URBANIZABLE ■ SOLO DELIMITADO ■ SOLO NON DELIMITADO --- ÁMBITOS DE PLANEAMENTO DE DESENVOLVEMENTO SUSTENTÁVEL --- POL-1 POLÍGONO DE EXECUCIÓN Nº --- PERI-1-R PLAN ESPECIAL DE REFORMA INTERIOR Nº --- PE-1-R PLAN ESPECIAL Nº 	<ul style="list-style-type: none"> ③ ORDENANZA Nº ⊕ ALTURA E FONDO MÁX. DA EDIFICACIÓN --- ALIÑAÇÕES --- DISTANCIA ENTRE ALIÑAÇÕES --- 327.5 PUNTO ALTIMÉTRICO DE RASANTE NO NOVO VARIO --- REDE VIARIA PROPOSTA Ⓟ APARCAMENTO --- VÍA TIPO 	<ul style="list-style-type: none"> --- SOLO RÚSTICO DE PROTECCIÓN ③ ④ ⑤ ⑥ ⑦ ⑧ ⑨ ⑩ ⑪ ⑫ ⑬ ⑭ ⑮ ⑯ ⑰ ⑱ ⑲ ⑳ ㉑ ㉒ ㉓ ㉔ ㉕ ㉖ ㉗ ㉘ ㉙ ㉚ ㉛ ㉜ ㉝ ㉞ ㉟ ㊱ ㊲ ㊳ ㊴ ㊵ ㊶ ㊷ ㊸ ㊹ ㊺ ㊻ ㊼ ㊽ ㊾ ㊿ ⑩ FORESTAL ⑪ DAS AUGAS ⑫ DE COSTAS ⑬ ABROPEQUARIA ⑭ DE ESPACIOS NATURAIS ⑮ DE INTERESE PAISAXÍSTICO 	<ul style="list-style-type: none"> ■ EQUIPAMENTO COMUNITARIO D DOCENTE DP INFANTIL E ESPECIAL DEP DEPORTIVO SCM SOCIO CULTURAL/MULTIPLE S SANITARIO A ASISTENCIAL RE RESERVA DE EQUIPAMENTOS SU SERVICIOS URBANOS AD ADMINISTRATIVOS C CEMENTERIO R RELIXIOSO ET EQUIPAMENTO TURÍSTICO 	<ul style="list-style-type: none"> ■ V-ZL SISTEMA DE ESPACIOS LIBRES E ZONAS VERDES PÚBLICAS V-ZL ZONAS LIBRES ZV ZONAS VERDES ● REFERIDO A SISTEMA XERAL ○ ELEMENTOS E CONXUNTOS DO CATÁLOGO ▲ D-10 Nº DE REFERENCIA ■ ÁMBITO DE RESPETO --- SERVIDUME AERONÁUTICA --- SERVIDUME TÉCNICO DE INFRAESTRUCTURAS ○ DESLINDE Z.M.T --- SERVIDUME DE PROTECCIÓN 	<p>CONCELLO DE OLEIROS</p> <p>REVISIÓN E ADAPTACIÓN DO PLAN XERAL MUNICIPAL DE ORDENACIÓN</p> <p>DOCUMENTO DE CUMPRIMENTACIÓN DA ORDE DE 14 DE MARZO DE 2007 DA C.P.T.O.P.T.</p> <p>ORDENACIÓN</p> <p>ORDENACIÓN URBANÍSTICA</p> <p>OFICINA DE PLANEAMENTO S.A. NOVEMBRO 2008</p> <p>ESCALA 1/2.000</p> <p>PLANO Nº 21C</p>
--	---	---	---	---	--

PARCELA AFECTADA
3099601NH5939N

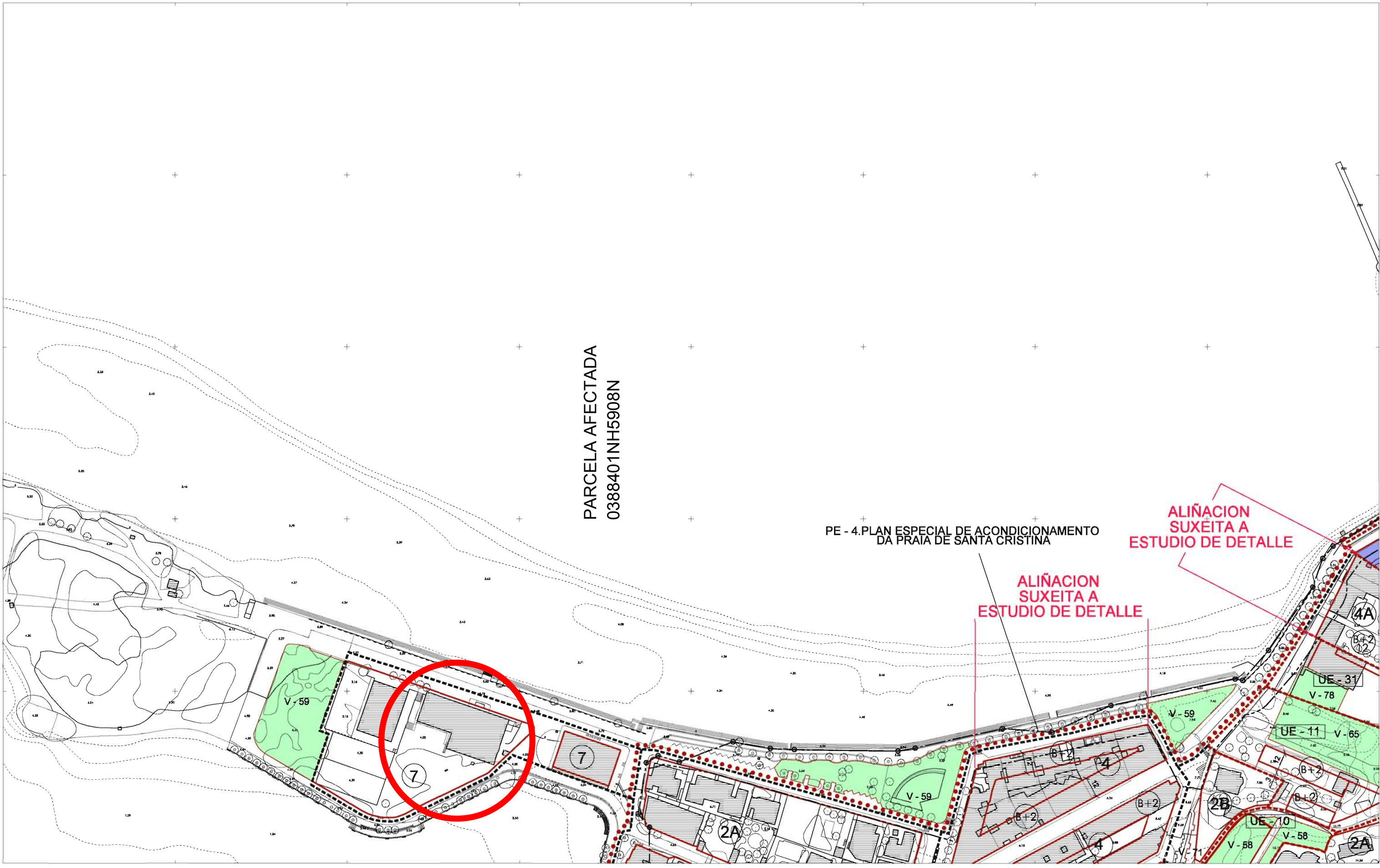
PE - 6. PLAN ESPECIAL DE ACONDICIONAMENTO DO PORTO E PRAIA DE SANTA CRUZ

SISTEMA XERAL PORTO DE SANTA CRUZ

ALIÑACION SUXEITA A ESTUDIO DE DETALLE



<p>--- LÍMITE DE SOLO URBANO, ORDENANZA</p> <p>●●●● ÁMBITO PLAN ESPECIAL</p> <p>■ ÁMBITO DE SOLO URBANIZABLE</p> <p>■ DELIMITADO</p> <p>■ NO DELIMITADO</p> <p>--- ÁMBITOS DE PLANEAMENTO DE DESENVOLVEMENTO SUBSISTENTE</p> <p>□ POL-1 POLÍGONO DE EXECUCIÓN Nº</p> <p>□ PERI-1-R PLAN ESPECIAL DE REFORMA INTERIOR Nº</p> <p>□ PE-1-R PLAN ESPECIAL Nº</p>	<p>③ ORDENANZA Nº</p> <p>⊕ ALTURA E FONDO MÁX. DA EDIFICACIÓN</p> <p>--- ALIÑACIÓNS</p> <p>--- DISTANCIA ENTRE ALIÑACIÓNS</p> <p>--- PUNTO ALTIMÉTRICO DE RASANTE NO NOVO MARIO</p> <p>--- REDE VIARIA PROPOSTA</p> <p>Ⓟ APARCAMENTO</p> <p>--- VÍA TIPO</p>	<p>--- SOLO RÚSTICO DE PROTECCIÓN</p> <p>①②③④⑤⑥⑦ ORDINARIAS INTERESE PATRIMONIAL/INFRAESTRUCTURAS</p> <p>⑧ FORESTAL</p> <p>⑨ DAS AUGAS</p> <p>⑩ DE COSTAS</p> <p>⑪ ABROPEQUARNA</p> <p>⑫ DE ESPACIOS NATURAIS</p> <p>⑬ DE INTERESE PAISAXÍSTICO</p>	<p>■ EQUIPAMENTO COMUNITARIO</p> <p>D DOCENTE</p> <p>DP INFANTIL E ESPECIAL</p> <p>DEP DEPORTIVO</p> <p>SCM SOCIO CULTURAL/MULTIPLE</p> <p>S SANITARIO</p> <p>AS ASISTENCIAL</p> <p>RE RESERVA DE EQUIPAMENTOS</p> <p>SU SERVICIOS URBANOS</p> <p>AD ADMINISTRATIVOS</p> <p>C CEMITERIO</p> <p>R RELIXIOSO</p> <p>ET EQUIPAMENTO TURÍSTICO</p>	<p>■ V-ZL SISTEMA DE ESPACIOS LIBRES E ZONAS VERDES PÚBLICAS</p> <p>V-ZL ZONAS LIBRES</p> <p>ZV ZONAS VERDES</p> <p>REFERIDO A SISTEMA XERAL</p> <p>● ELEMENTOS E CONXUNTOS DO CATÁLOGO</p> <p>▲ D-10 Nº DE REFERENCIA</p> <p>■ ÁMBITO DE RESPETO</p> <p>■ SERVIDUME AERONÁUTICA</p> <p>■ SERVICIOS TÉCNICOS DE INFRAESTRUCTURAS</p> <p>○ DESLINDE Z.M.T</p> <p>--- SERVIDUME DE PROTECCIÓN</p>	<p>CONCELLO DE OLEIROS</p> <p>REVISIÓN E ADAPTACIÓN DO PLAN XERAL MUNICIPAL DE ORDENACIÓN</p> <p>DOCUMENTO DE CUMPRIMENTACIÓN DA ORDE DE 14 DE MARZO DE 2007 DA C.P.T.O.P.T.</p> <p>ORDENACIÓN</p> <p>ORDENACIÓN URBANÍSTICA</p> <p>OFICINA DE PLANAMENTO S.A.</p> <p>NOVEMBRO 2008</p> <p>ESCALA 1/2.000</p> <p>PLANO Nº 21A</p>
--	--	---	--	---	--



PARCELA AFECTADA
0388401NH5908N

PE - 4. PLAN ESPECIAL DE ACONDICIONAMENTO
DA PRAIA DE SANTA CRISTINA

ALÍÑACION
SUXEITA A
ESTUDIO DE DETALLE

ALÍÑACION
SUXEITA A
ESTUDIO DE DETALLE

<ul style="list-style-type: none"> --- LÍMITE DE SOLO URBANO, ORDENANZA ●●●● ÁMBITO PLAN ESPECIAL ■ ÁMBITO DE SOLO URBANIZABLE ■ SOLO DELIMITADO ■ SOLO NON DELIMITADO --- ÁMBITOS DE PLANEAMENTO DE DESARROLLO SUBSISTENTE [POL-1] POLÍGONO DE EXECUCIÓN Nº [PERI-1-R] PLAN ESPECIAL DE REFORMA INTERIOR Nº [PE-1-R] PLAN ESPECIAL Nº 	<ul style="list-style-type: none"> ③ ORDENANZA Nº ⊕ ALTURA E FONDO MÁX. DA EDIFICACIÓN — ALÍÑACIONES — DISTANCIA ENTRE ALÍÑACIONES — PUNTO ALTIMÉTRICO DE RASANTE NO NOVO MARIO — REDE VIARIA PROPOSTA Ⓟ APARCAMENTO — VÍA TIPO 	<ul style="list-style-type: none"> — SOLO RÚSTICO DE PROTECCIÓN ①③⑦ ORDINARIAS INTERESE PATRIMONIAL/INFRAESTRUCTURAS ①⑤ FORESTAL ①① DAS AUGAS ①② DE COSTAS ①④ ABROPEQUARNA ①⑤ DE ESPACIOS NATURAIS ①⑥ DE INTERESE PAISAXÍSTICO 	<ul style="list-style-type: none"> ■ EQUIPAMENTO COMUNITARIO D DOCENTE DP INFANTIL E ESPECIAL DE DEPORTIVO SCM SOCIO CULTURAL/MULTIPLE S SANITARIO A ASISTENCIAL RE RESERVA DE EQUIPAMENTOS SU SERVICIOS URBANOS AD ADMINISTRATIVOS C CEMENTERIO R RELIXIOSO ET EQUIPAMENTO TURÍSTICO 	<ul style="list-style-type: none"> ■ V-ZL SISTEMA DE ESPACIOS LIBRES E ZONAS VERDES PÚBLICAS V-ZL ZONAS LIBRES ZV ZONAS VERDES REFERIDO A SISTEMA XERAL ● ELEMENTOS E CONXUNTOS DO CATÁLOGO ▲ D-10 Nº DE REFERENCIA ■ ÁMBITO DE RESPETO — SERVIDUME AERONÁUTICA — SERVIDUME TÉCNICOS DE INFRAESTRUCTURAS ○ DESLINDE Z.M.T --- SERVIDUME DE PROTECCIÓN
---	---	--	--	--

OFICINA DE PLANEAMENTO S.A.
NOVEMBRO 2008

CONCELLO DE OLEIROS

REVISIÓN E ADAPTACIÓN DO PLAN XERAL MUNICIPAL DE ORDENACIÓN

DOCUMENTO DE CUMPRIMENTACIÓN DA ORDE DE 14 DE MARZO DE 2007 DA C.P.T.O.P.T.

ORDENACION

ORDENACION URBANISTICA

PLAN Nº

2 24B