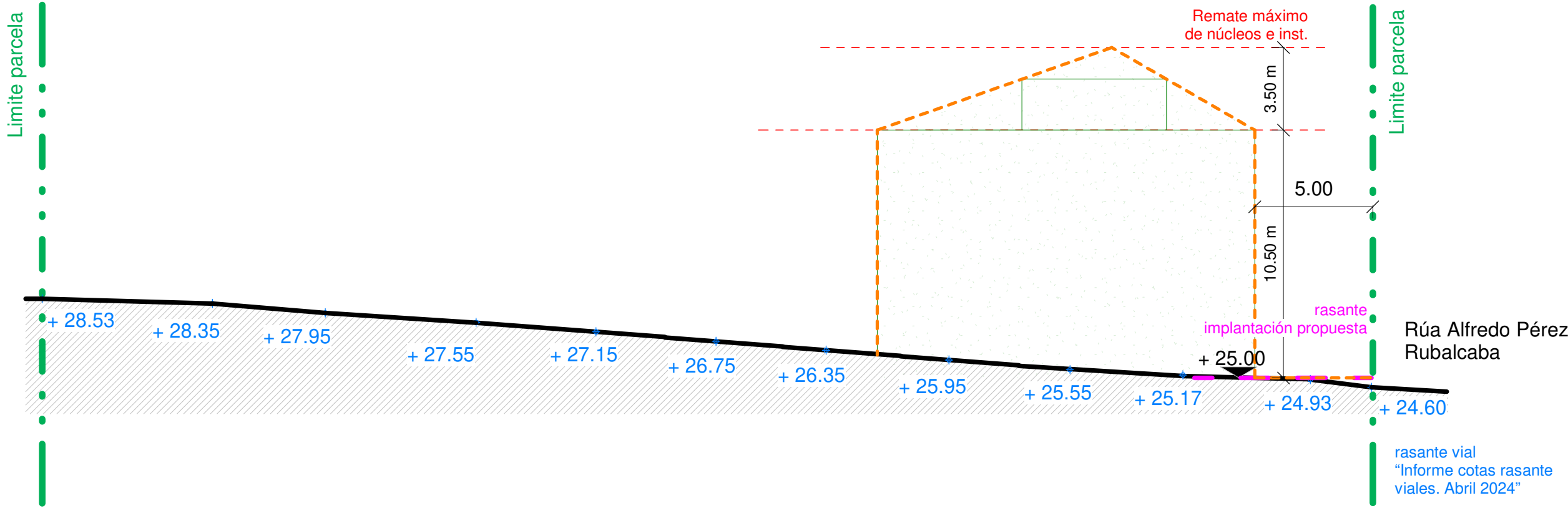


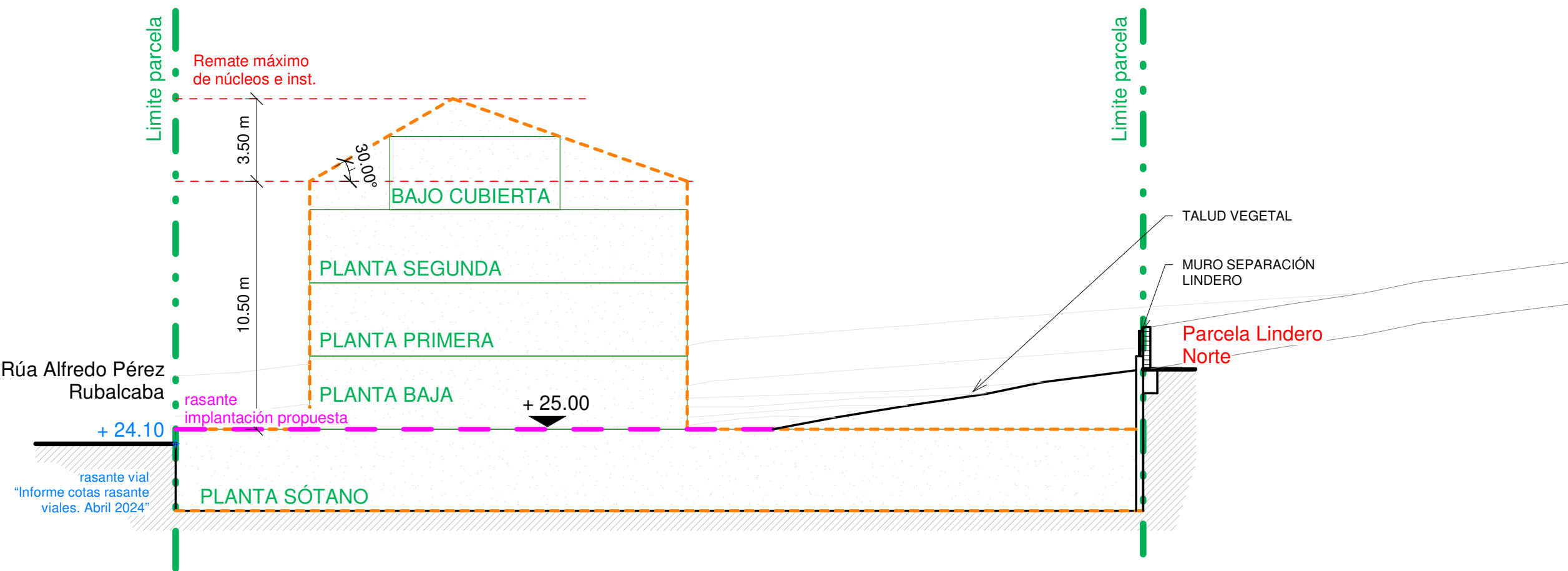
ALZADO SUR - Rúa Alfredo Pérez Rubalcaba

1 : 200



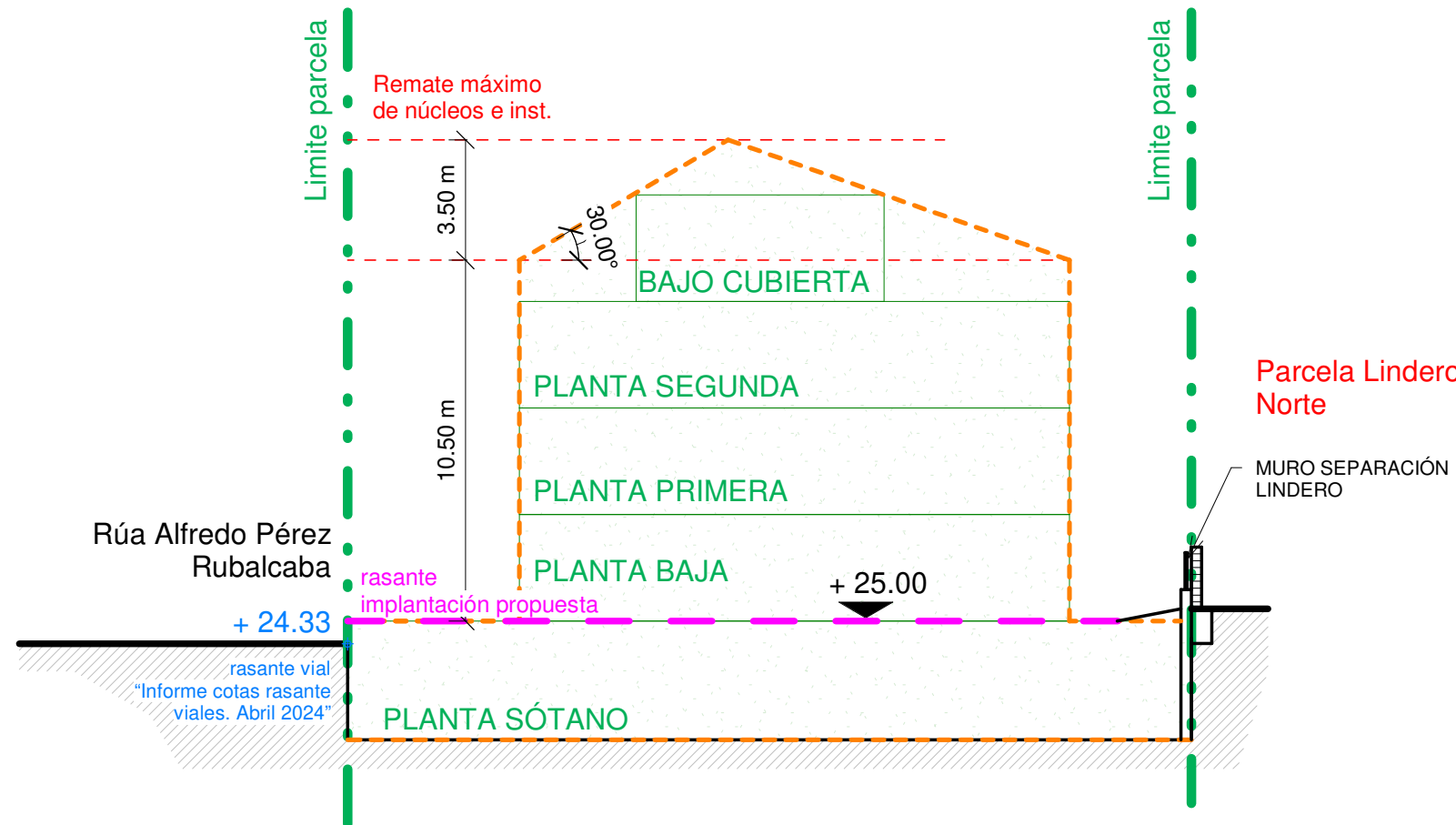
ALZADO OESTE - Rúa do Riveiro

1 : 200



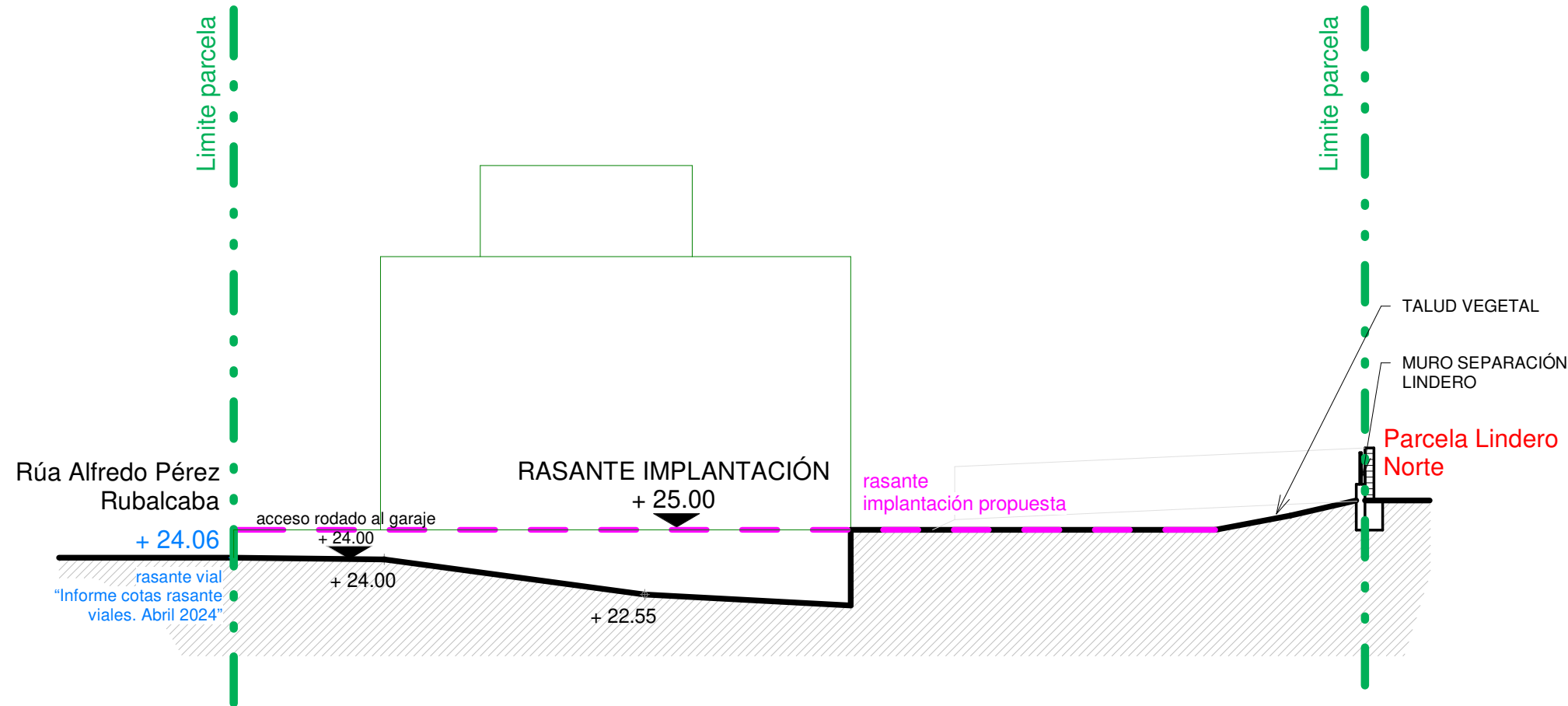
SECCIÓN A-A'

1 : 200



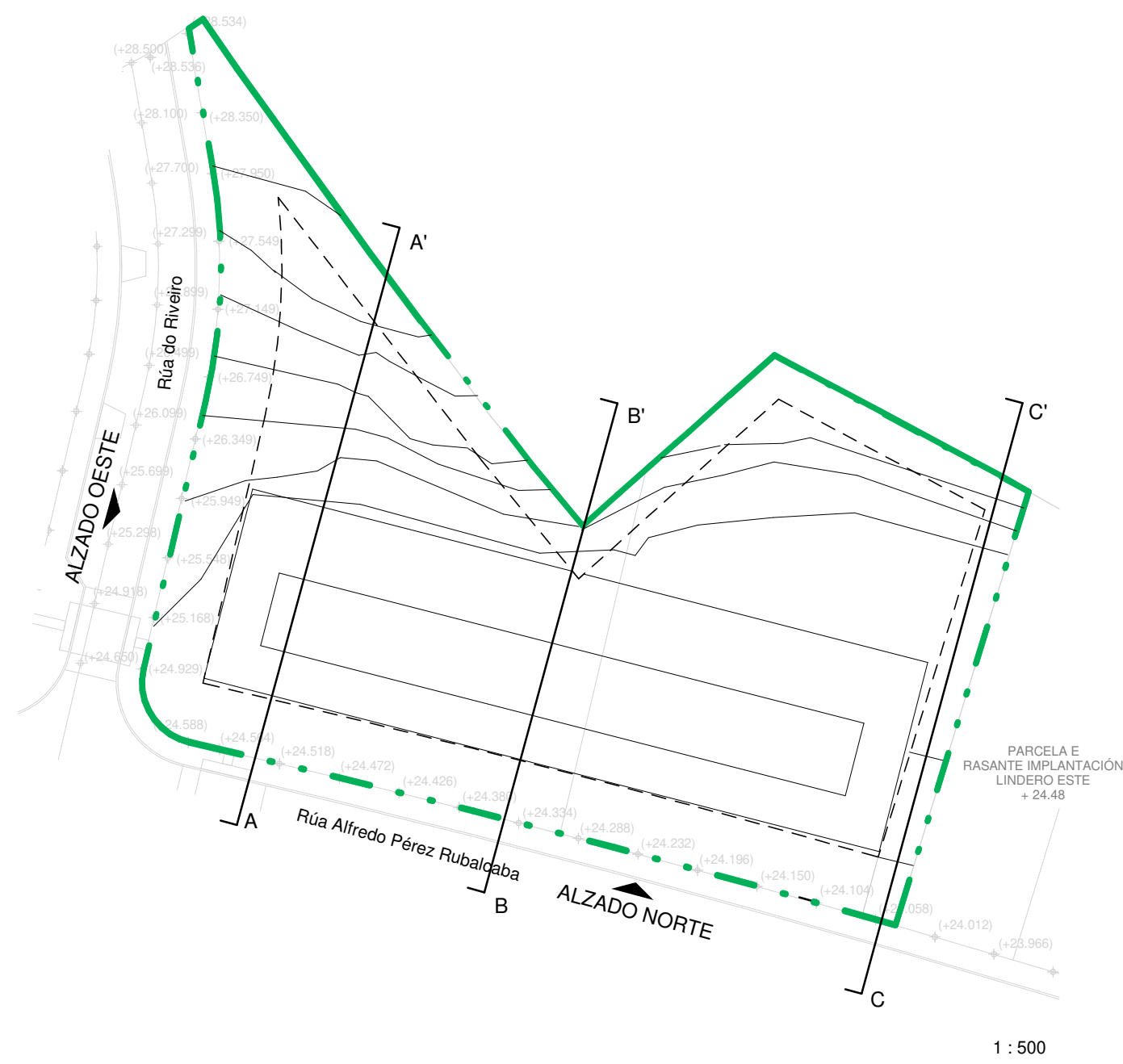
SECCIÓN B-B'

1 : 200



SECCIÓN C-C' - Rampa de acceso garaje

1 : 200



★ Se podrán construir los volúmenes bajo cubierta dentro de la envolvente sin la formalización de las vertientes de cubierta inclinadas con el esquema de volumen del plano PORD_03.

★ Aprovechamiento bajo cubierta vinculado con la vivienda de la planta inferior.

LÍNEA MÁXIMA DE MOVIMIENTO DE LA EDIFICACIÓN:

Indica los límites máximos tanto de la situación en planta respetando retranqueos exigidos como envolvente volumétrica máxima respetando los parámetros de alturas Máximas permitidas. Dentro de estas líneas la edificación futura podrá tener cubierta libre en cuanto a forma (plana o inclinada...) en definitiva cualquiera que quede dentro de esta envolvente máxima, y en planta no define ni líneas de fachada ni líneas de edificación sino línea máxima de movimiento de edificación.

- Rasante Implantación Parcela G
- Límite de parcela
- Sólido Capaz
- Área de movimiento de la edificación

	CONCELLO DE OLEIROS
	ESTUDIO DE DETALLE DE PARCELA F PLAN PARCIAL SECTOR SUD-5 "ICARIA IV". PERILLO, OLEIROS
Propiedad Asteriscos Patrimonial S.L.U.	Arquitecto J Alfonso Quiroga Berdeal
APROBACIÓN DEFINITIVA	
SÓLIDO CAPAZ Y RASANTE DE IMPLANTACIÓN / SECCIONES	
PORD_04	
15058_ED_202511_AD	
Fecha 2025/11	ETRS89 29N
Escala 1:200	