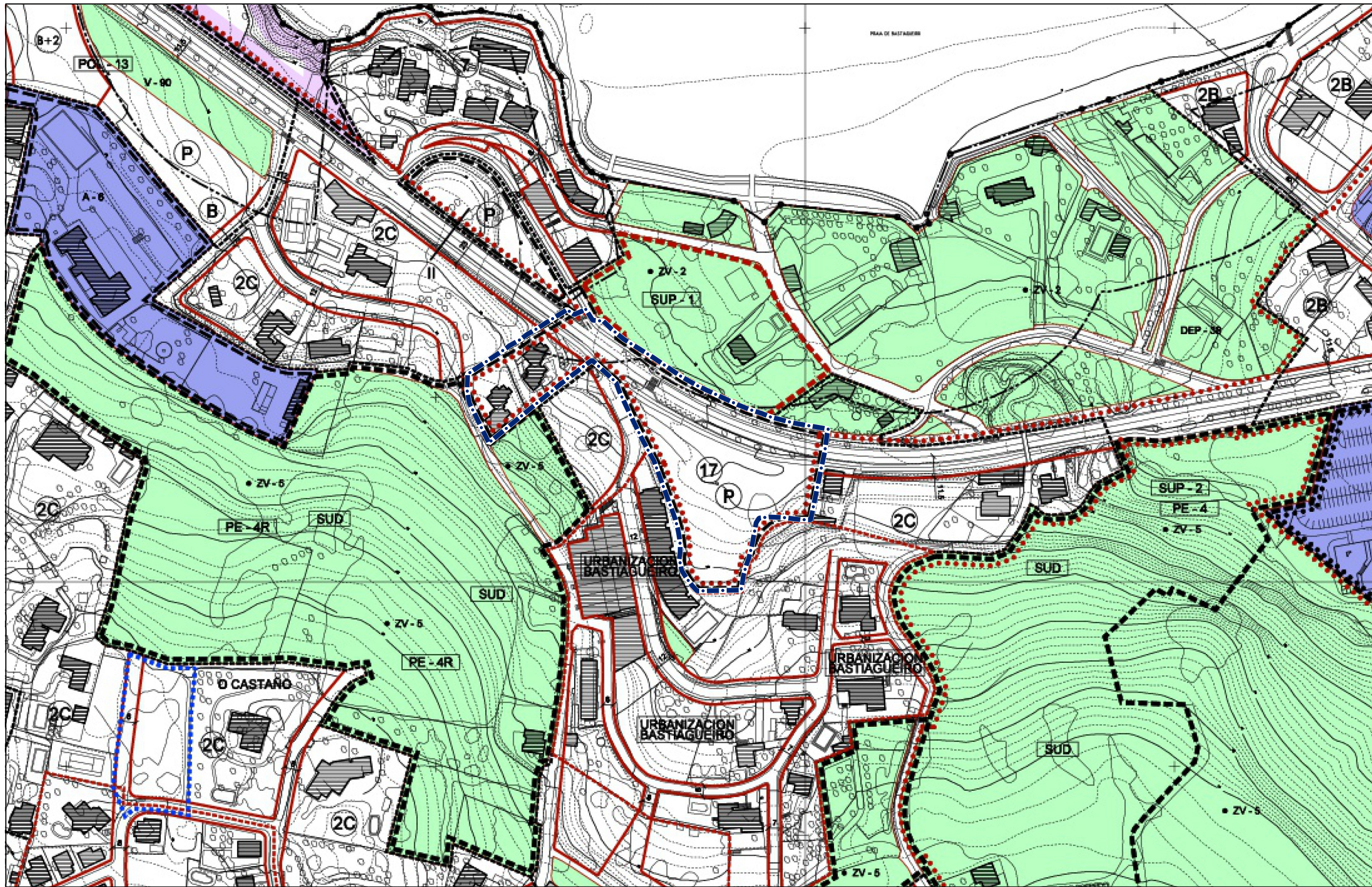


Para facer constar que na sesión plenaria do 31.07.2025 aprobouse inicialmente a modificación puntual núm. 16 do PXOM: cambio calificación 3 parcelas en Bastiagueiro (Doc. NRE 2025013884, do 23 de xuño).




ÁMBITO DE LA MODIFICACIÓN PUNTUAL

- LÍMITE DE SOLO URBANO, ORDENANZA
- ÁMBITO PLAN ESPECIAL
- ÁMBITO DE SOLO URBANIZABLE
- DELIMITADO
- NO DELIMITADO
- ÁMBITOS DE PLANEAMIENTO DE DESARROLLO SUBSISTENTE
- POL-1
- PLAN ESPECIAL DE REFORMA INTERIOR Nº
- PE-1-R
- PLAN ESPECIAL Nº
- ORDENANZA Nº
- ALTURA E FONDO MÁX. DA EDIFICACIÓN
- ALIÑAÇÕES
- DISTANCIA ENTRE ALIÑAÇÕES
- PUNTO ALTIMÉTRICO DE RASANTE NO NOVO VIÁRIO
- 327.5
- REDE VIARIA PROPOSTA
- APARCAMENTO
- VÍA TIPO
- DESLINDE D.P.M.T.
- SERVIDUME DE PROTECCIÓN


- SOLO RÚSTICO DE PROTECCIÓN
- ORDINARIA INTERESE PATRIMONIAL INFRAESTRUTURAS
- FORESTAL
- DAS ALUGAS
- DE COSTAS
- AGROPECUARIA
- DE ESPAZOS NATURAIS
- DE INTERESE PAISAXÍSTICO
- EQUIPAMENTO COMUNITARIO
- D
- DEPT
- SOC
- S
- A
- RE
- SU
- AD
- C
- R
- ET

- V-ZL
- SISTEMA DE ESPAZOS LIBRES E ZONAS VERDES PÚBLICAS
- V-ZL
- ZONAS LIBRES
- ZV
- ZONAS VERDES
- REFERIDO A SISTEMA XERAL
- ELEMENTOS E CONXUNTOS DO CATÁLOGO
- A-D-10
- Nº DE REFERENCIA
- ÁMBITO DE RESPECTO
- SERVIDUME AERONÁUTICA
- PEGADA SONORA

- CONCELLO DE OLEIROS
- MODIFICACIÓN PUNTUAL
- beatriz aneiros filgueira
- alvaro fernandez carballeda
- fernandez carballeda y asociados, s.l.p.
- arquitectos
- BORRADOR
- AAE
- PLANEAMIENTO VIGENTE
- ALTERNATIVA 0
- AAE_02ALT0



Concello de Oleiros

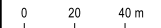


arquitectura urbanismo

15058_MP16PXOM_202412_B

202412 ETRS89 UTM 29N

E: 1/2.000



0 20 40 m

