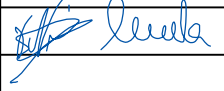
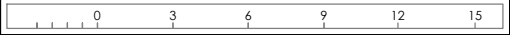
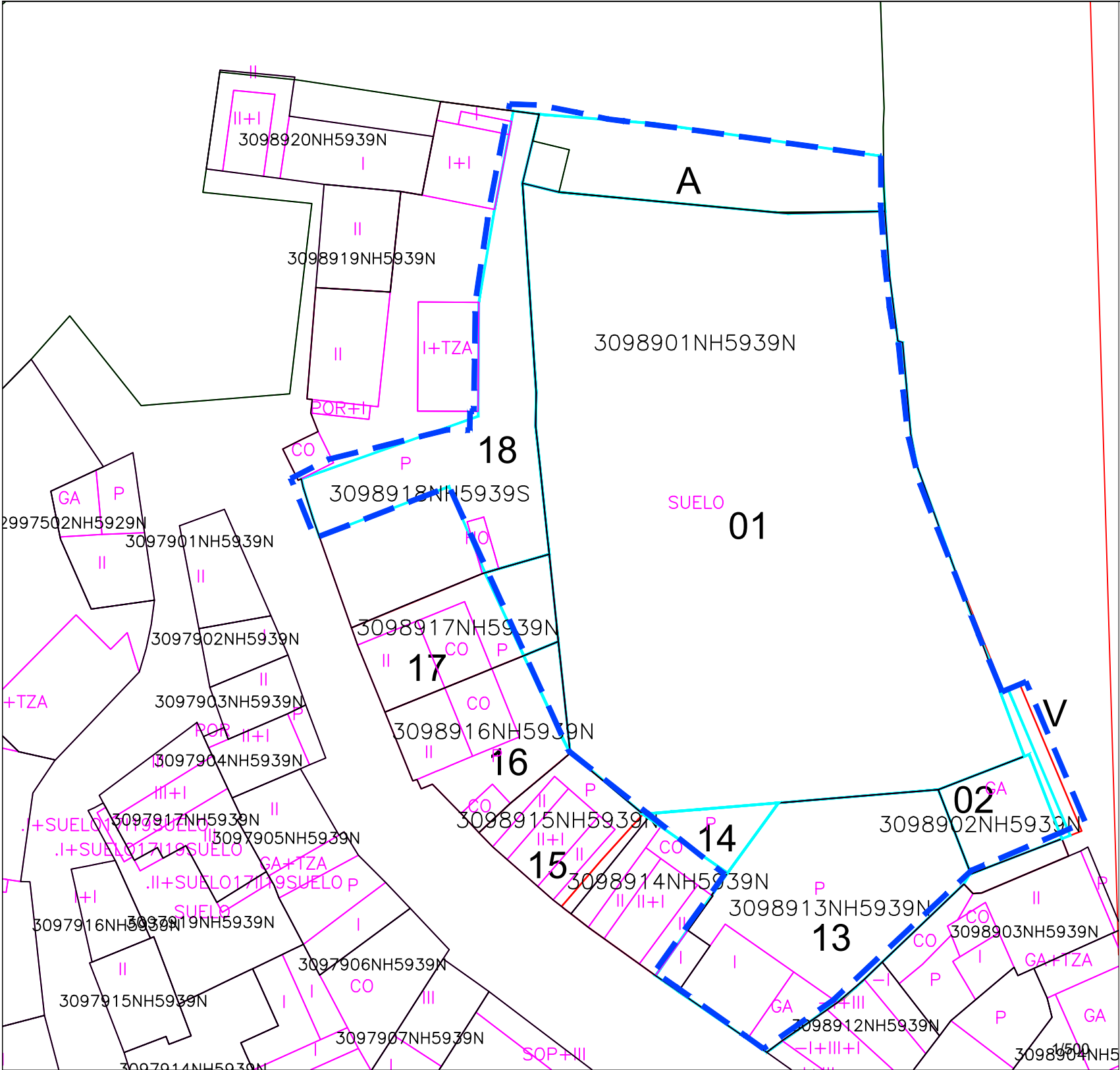
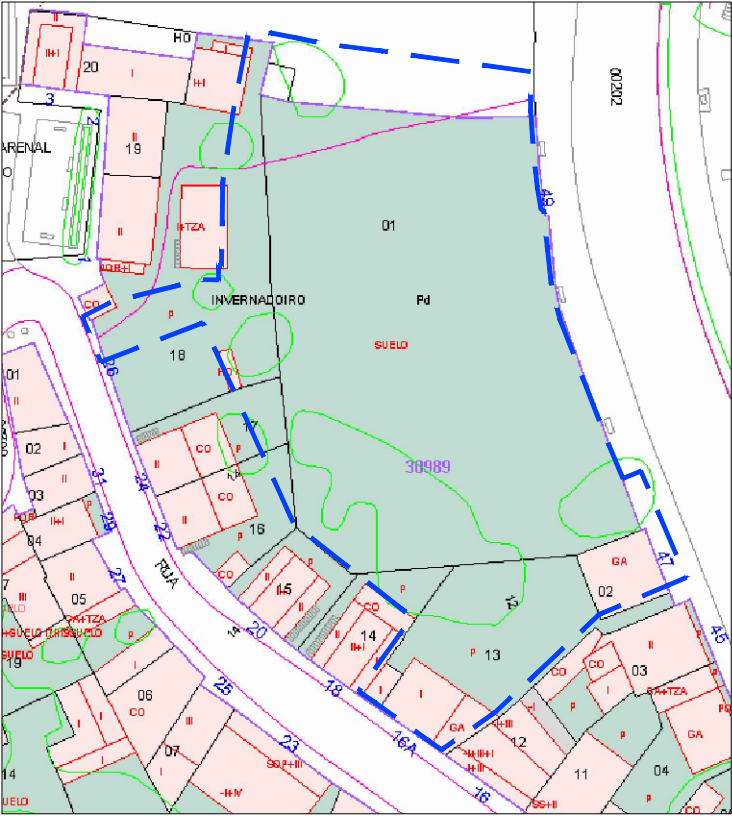
 N/Ma <small>NIMO/MEZQUITAarquitectura</small>	TERRAZAS DE SANTA CRUZ, S.L.	
	ESTUDIO DETALLE PARA LA ORDENACIÓN DE VOLUMENES EDIFICABLES Y REAJUSTE DE RASANTES A LA REALIDAD EXISTENTE EN EL POL-9, OLEIROS.	
	 NIMO-MEZQUITAarquitectura. S.L.P.	
	APROBACIÓN INICIAL	
	15058_ED_POL-09_202410_AI	INFORMACIÓN. TOPOGRÁFICO. PARCELAS P y V1-S.
202410 ETR589 29N	INF-4	
1/300		



1/500

Nº PARCELA	USO PARCELA	REF. CATASTRAL	SUP.CATASTRO	AFECCIÓN	LOCALIZACIÓN
1	Residencial	3098901NH5939N0001EO	2.423,00	TOTAL	AVDA. CONCEPCIÓN ARENAL Nº 49
2	Residencial	3098902NH5939N0001SO	87,00	TOTAL	AVDA. CONCEPCIÓN ARENAL Nº 47
13	Residencial	3098913NH5939N0001GO	507,00	PARCIAL	RÚA CAMIÑO DO REPICHO Nº 16
14	Residencial	3098914NH5939N0001QO	190,00	PARCIAL	RÚA CAMIÑO DO REPICHO Nº 18
16	Residencial	3098916NH5939N0001LO	206,00	PARCIAL	RÚA CAMIÑO DO REPICHO Nº 22
17	Residencial	3098917NH5939N0001TO	178,00	PARCIAL	RÚA CAMIÑO DO REPICHO Nº 24
18	Residencial	3098918NH5939S0001FJ	919,00	PARCIAL	RÚA CAMIÑO DO REPICHO Nº 26
A	Equipamiento	15059A015092000000TE	26.233,00	PARCIAL	AVDA. CONCEPCIÓN ARENAL
Vial	Sistema Viario	-	-	PARCIAL	AVDA. CONCEPCIÓN ARENAL



1/1000

DELIMITACIÓN DO ÁMBITO

O PLANO CATASTRAL NON SE AXUSTA EXACTAMENTE COA DELIMITACIÓN DO PLANO TOPOGRÁFICO, POLO QUE SE INDICA A DELIMITACIÓN DAS PARCELAS CATASTRAIS INCLUIDAS A EFECTOS DE NOTIFICACIÓN OS SEUS TITULARES

CONCELLO DE OLEIROS
ESTUDO DE DETALLE DO POLÍGONO 9. PORTO DE SANTA CRUZ
DOCUMENTO DE APROBACION INICIAL

fernandezcarballeda asociados
equipo redactor

alvaro fernandez carballeda
beatriz aneiros filgueira

arquitectos

Peticionario: CONCELLO DE OLEIROS

Escala:
indicadas

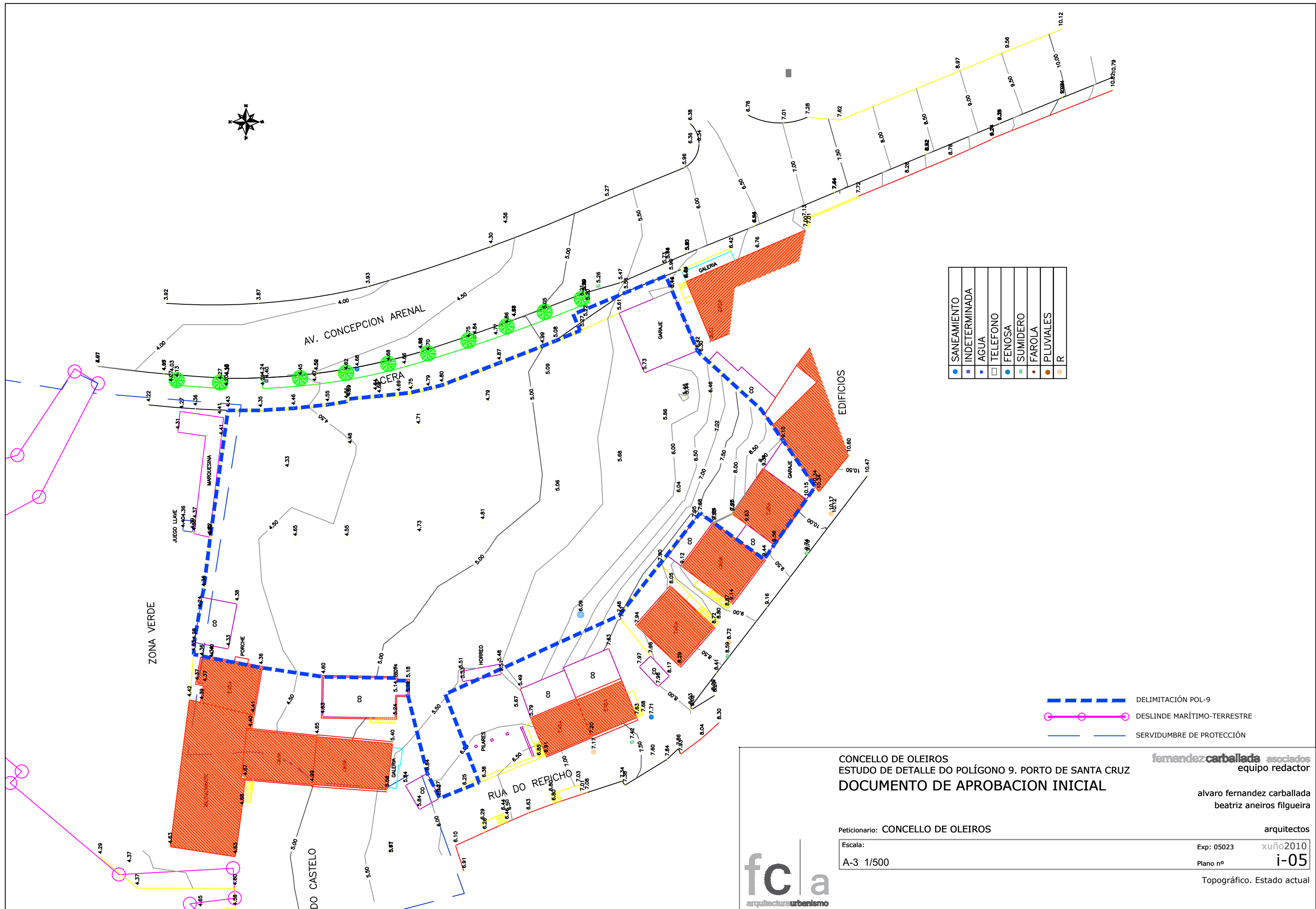
Exp: 05023
Plano nº

xuño 2010

i-07

PARCELARIO CATASTRAL

fc | a
arquitecturaurbanismo



CONCELLO DE OLEIROS
ESTUDO DE DETALLE DO POLÍGONO 9. PORTO DE SANTA CRUZ
DOCUMENTO DE APROBACION INICIAL

Peticionario: CONCELLO DE OLEIROS

Escala:
A-3 1/500

fernandez carballeda asociados
equipo redactor

alvaro fernandez carballeda
beatriz aneiros filgueira

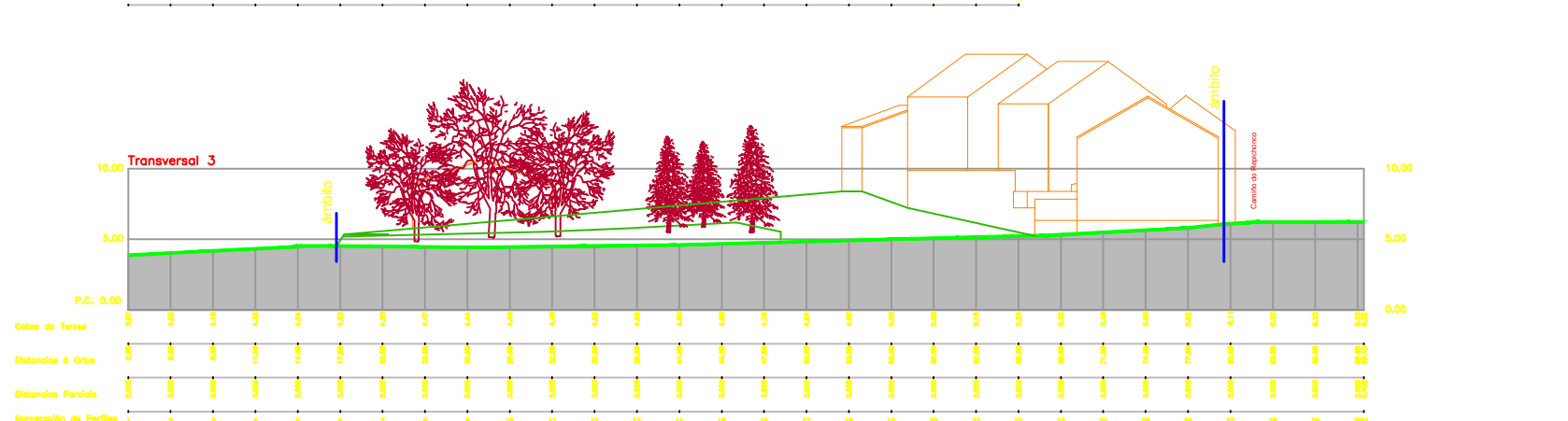
arquitectos

Exp: 05023 xuño 2010

Plano nº i-05

Topográfico. Estado actual

fc
arquitectura urbanismo



DELIMITACIÓN POL-9

CONCELLO DE OLEIROS
ESTUDO DE DETALLE DO POLÍGONO 9. PORTO DE SANTA CRUZ
DOCUMENTO DE APROBACION INICIAL

fernandez carballeda asociados
equipo redactor

alvaro fernandez carballada
beatriz aneiros filgueira

arquitectos

Peticionario: **CONCELLO DE OLEIROS**

Escala:
 A-3 1/500

Exp: 05023	xuño2010
Plano nº	i-06

Perfiles. Estado actual