

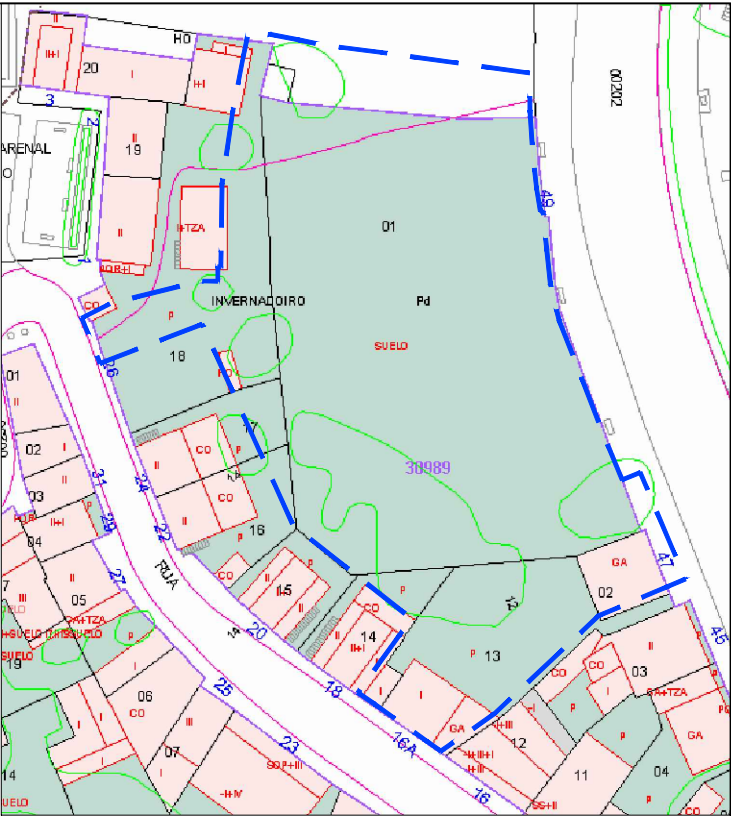
1/500

PARCELARIO CATASTRAL E.D. 2010

Nº PARCELA	USO PARCELA	REF. CATASTRAL	SUP.CATASTRO	AFECCIÓN	LOCALIZACIÓN
1	Residencial	3098901NH5939N0001EO	2.423,00	TOTAL	AVDA. CONCEPCIÓN ARENAL Nº 49
2	Residencial	3098902NH5939N0001SO	87,00	TOTAL	AVDA. CONCEPCIÓN ARENAL Nº 47
13	Residencial	3098913NH5939N0001GO	507,00	PARCIAL	RÚA CAMIÑO DO REPICHO Nº 16
14	Residencial	3098914NH5939N0001QO	190,00	PARCIAL	RÚA CAMIÑO DO REPICHO Nº 18
16	Residencial	3098916NH5939N0001LO	206,00	PARCIAL	RÚA CAMIÑO DO REPICHO Nº 22
17	Residencial	3098917NH5939N0001TO	178,00	PARCIAL	RÚA CAMIÑO DO REPICHO Nº 24
18	Residencial	3098918NH5939S0001FJ	919,00	PARCIAL	RÚA CAMIÑO DO REPICHO Nº 26
A	Equipamiento	15059A015092000000TE	26.233,00	PARCIAL	AVDA. CONCEPCIÓN ARENAL
Vial	Sistema Viario	-	-	PARCIAL	AVDA. CONCEPCIÓN ARENAL

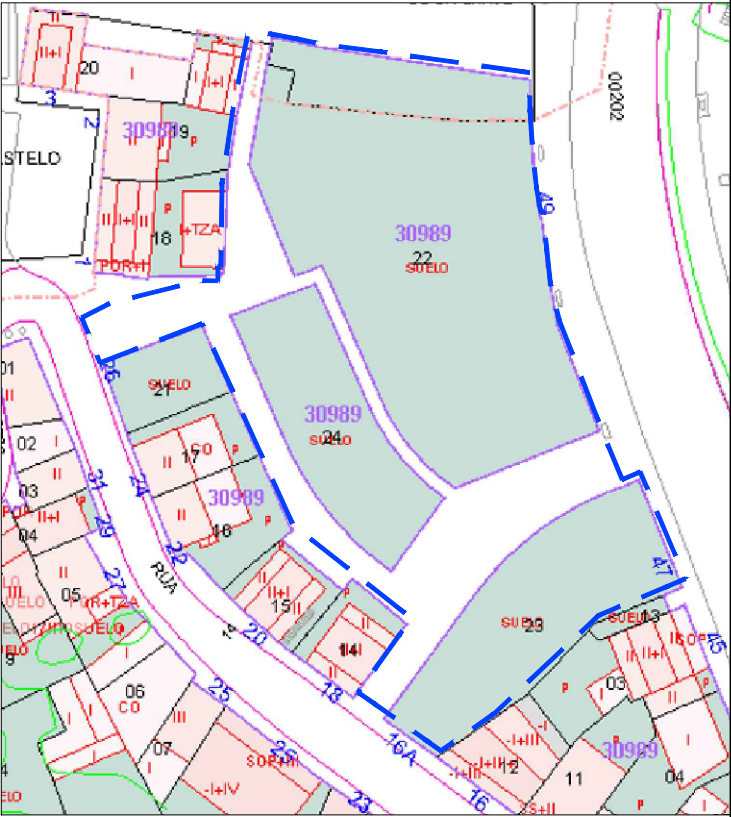
PARCELARIO CATASTRAL E.D. 2024

22	Suelo sin edif	3098922NH5939S0001M	1695,00	TOTAL	AVDA. CONCEPCIÓN ARENAL EL-S
23	Suelo sin edif	3098923NH5939S0001O	581,00	TOTAL	AVDA. CONCEPCIÓN ARENAL Nº 47
24	Suelo sin edif	3098924NH5939S0001KJ	444,00	TOTAL	AVDA. CONCEPCIÓN ARENAL Nº 49



PARCELARIO CATASTRAL E.D. 2010

1/1000




PARCELARIO CATASTRAL E.D. 2024

1/1000


DELIMITACIÓN DO ÁMBITO

O PLANO CATASTRAL NON SE AXUSTA EXACTAMENTE COA DELIMITACIÓN DO PLANO TOPOGRÁFICO, POLO QUE SE INDICA A DELIMITACIÓN DAS PARCELAS CATASTRAIS INCLUIDAS A EFECTOS DE NOTIFICACIÓN OS SEUS TITULARES

(ESTE PLANO ESTÁ EN COORDENADAS ETRS ED50)



Concello de Oleiros



N/Ma

15058\_ED\_POL-09\_202410\_AI

202410 ETRS89 29N

1/500

TERRAZAS DE SANTA CRUZ, S.L.

ESTUDIO DETALLE PARA LA ORDENACIÓN DE VOLUMENES EDIFICABLES Y REAJUSTE DE RASANTES A LA REALIDAD EXISTENTE EN EL POL-9, OLEIROS.

Nimo-Mezquita arquitectura, S.L.P.

APROBACIÓN INICIAL

INFORMACIÓN: PARCELARIO CATASTRAL

INF-6

0

50

100

150

200

250