



























	LÍMITE DE SOLO URBANO, ORDENANZA		ORDENANZA Nº		SOLO RÚSTICO DE PROTECCIÓN
	ÁMBITO PLAN ESPECIAL		ALTURA E FONDO MÁX. DA EDIFICACIÓN		ORDINARIA/INTERESE PATRIMONIAL/INFRAESTRUTURA
	ÁMBITO DE SOLO URBANIZABLE		ALINEACIÓN		FORESTAL
	SUD DELIMITADO		DISTANCIA ENTRE ALINEACIÓN		DAS AUGAS
	SUND NON DELIMITADO		PUNTO ALTIMÉTRICO DE RASANTE NO NOVO VIARIO		DE COSTAS
	ÁMBITOS DE PLANEAMENTO DE DESENVOLVEMENTO SUBSISTENTE		REDE VIARIA PROPOSTA		AGROPECUARIA
			APARCAMENTO		DE ESPAZOS NATURAIS
	POLÍGONO DE EXECUCIÓN Nº		VÍA TIPO		DE INTERESE PAISAXÍSTICO
	PLAN ESPECIAL DE REFORMA INTERIOR Nº		DESLINDE D.P.M.T.		
	PLAN ESPECIAL Nº		SERVIDUME DE PROTECCIÓN		



Inversiones Inmobiliarias Lucorma	CONCELLO DE OLEIROS						
	ESTUDIO DE DETALLE DE PARCELA C1 Y C2 PLAN PARCIAL SECTOR SUD-5 "ICARIA IV", PERILLO, OLEIROS						
	arquitecto Delirious Architects raúl graña gutiérrez	arquitectos <del>fernando carballada</del> y <del>soledad s.p.a.</del> alvaro fernandez carballada      beatriz aneiros filgueira	APROBACIÓN INICIAL				
15058_ED_202312_AI		SITUACIÓN SOBRE ORTOFOTO Y CARTOGRAFÍA MUNICIPAL					
202312 ETRS89 29N		PINF_01					
E:1/2000	